

**UCHWAŁA NR 103/XXIV/2016
RADY GMINY OPATÓW**

z dnia 13 września 2016 r.

**w sprawie przystąpienia do sporządzenia miejscowego planu zagospodarowania przestrzennego obszarów
położonych w gminie Opatów.**

Na podstawie art. 18 ust. 2 pkt 15 ustawy z dnia 8 marca 1990 r. o samorządzie gminnym (jt. Dz. U. z 2016 r. poz. 446) oraz art. 14 ust. 1 i 2 ustawy z dnia 27 marca 2003 r. o planowaniu i zagospodarowaniu przestrzennym (jt. Dz. U. z 2016 r. poz. 778, poz. 904, poz. 961)

**Rada Gminy Opatów
uchwała:**

§ 1. Przystąpić do sporządzenia miejscowego planu zagospodarowania przestrzennego, dla wydzielonych obszarów położonych w gminie Opatów, w obrębach geodezyjnych: Wilkowiecko, Iwanowice-Naboków, Opatów, Waleńczów, Zwierzyniec Pierwszy.

§ 2. Granice obszarów objętych projektem planu określono na mapach stanowiących załączniki graficzne od nr 1 do nr 6 do niniejszej uchwały.

§ 3. Opracowanie i uchwalenie miejscowego planu, może następować odrębnie dla wydzielonych obszarów określonych w § 2 niniejszej uchwały.


§ 4. Wykonanie uchwały powierza się Wójtowi Gminy Opatów.

§ 5. Uchwała wchodzi w życie z dniem podjęcia.

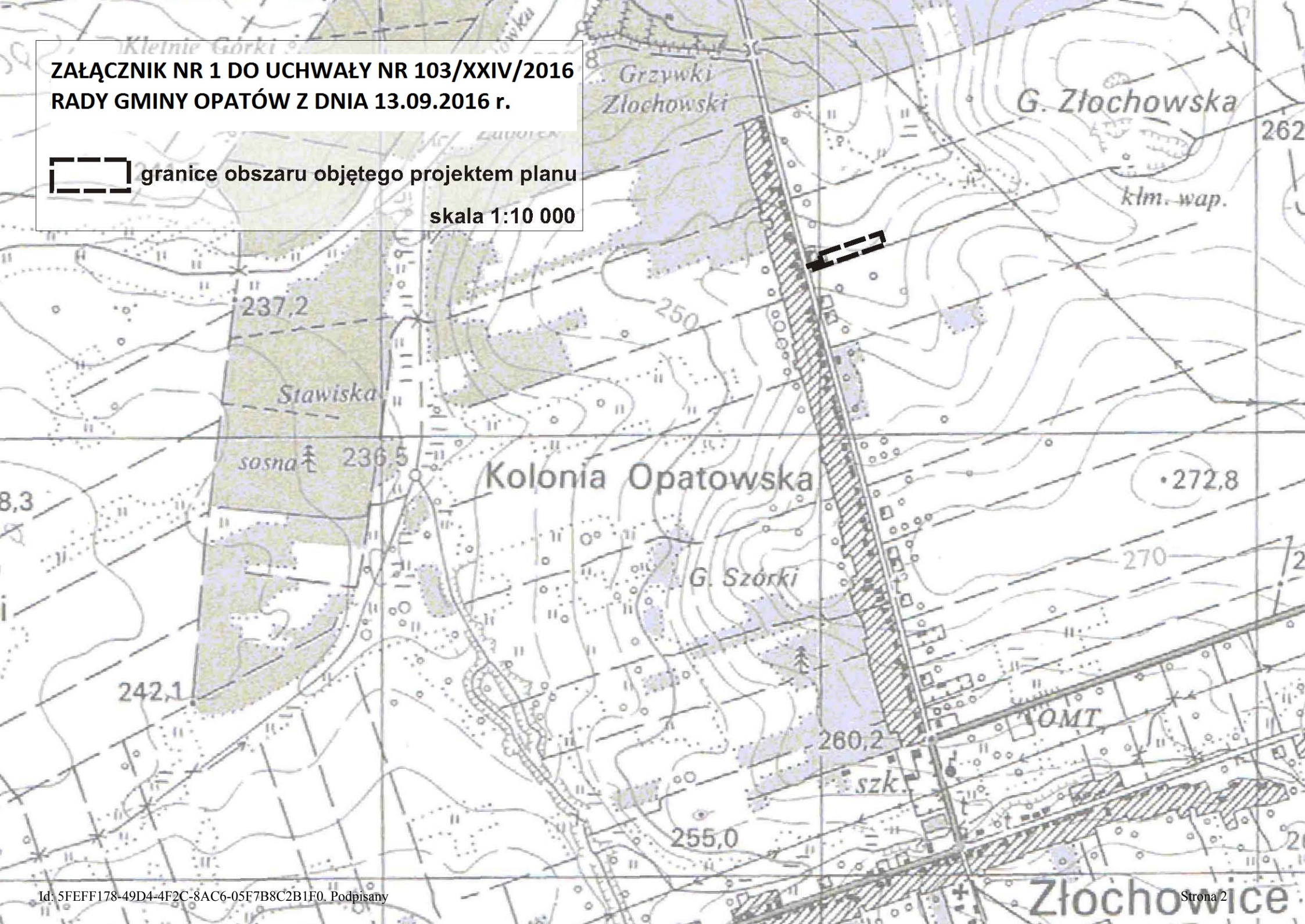
Przewodniczący Rady Gminy
Opatów

mgr inż. Witold Łacny

**ZAŁĄCZNIK NR 1 DO UCHWAŁY NR 103/XXIV/2016
RADY GMINY OPATÓW Z DNIA 13.09.2016 r.**

 granice obszaru objętego projektem planu

skala 1:10 000

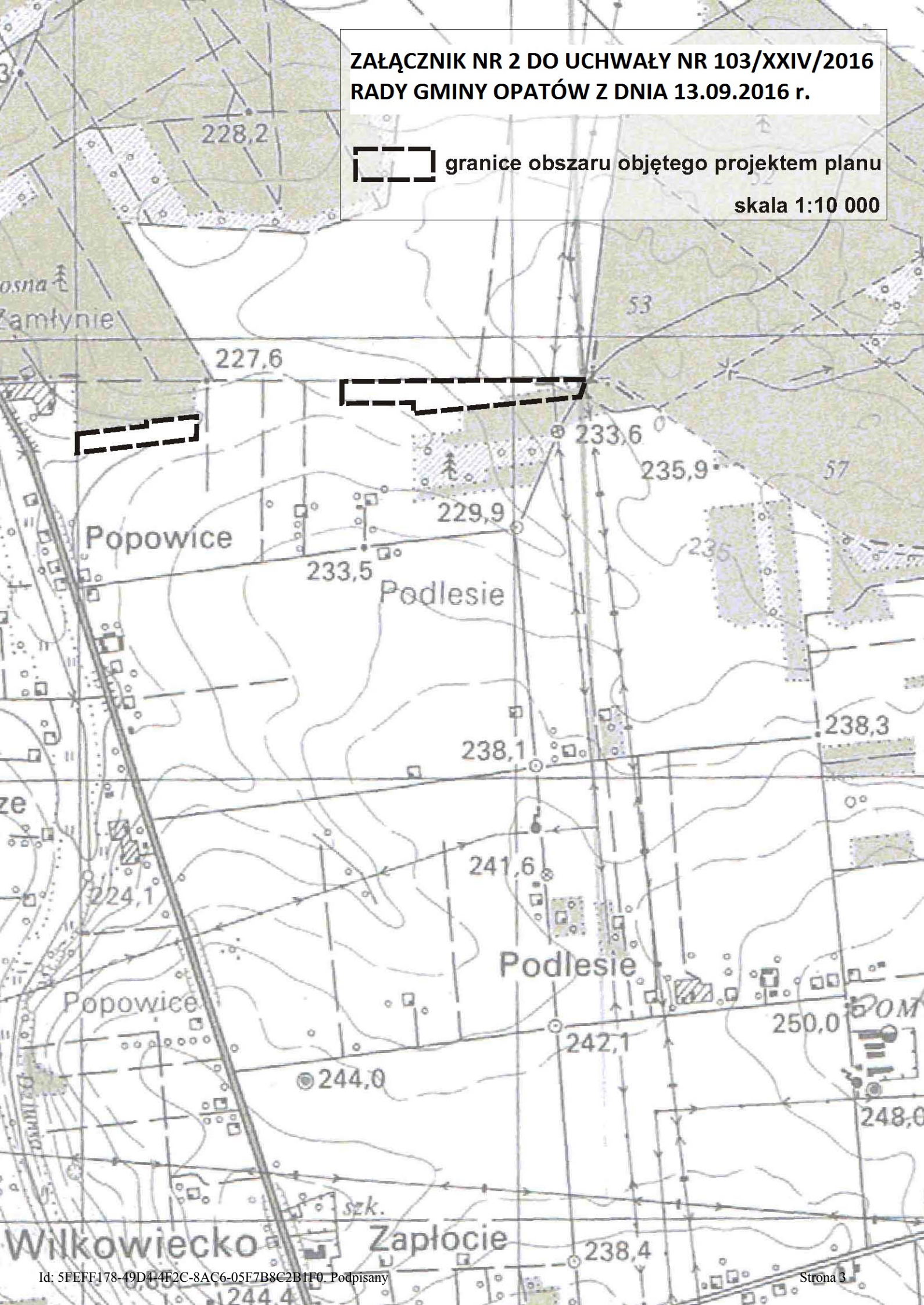


**ZAŁĄCZNIK NR 2 DO UCHWAŁY NR 103/XXIV/2016
RADY GMINY OPATÓW Z DNIA 13.09.2016 r.**



granice obszaru objętego projektem planu

skala 1:10 000

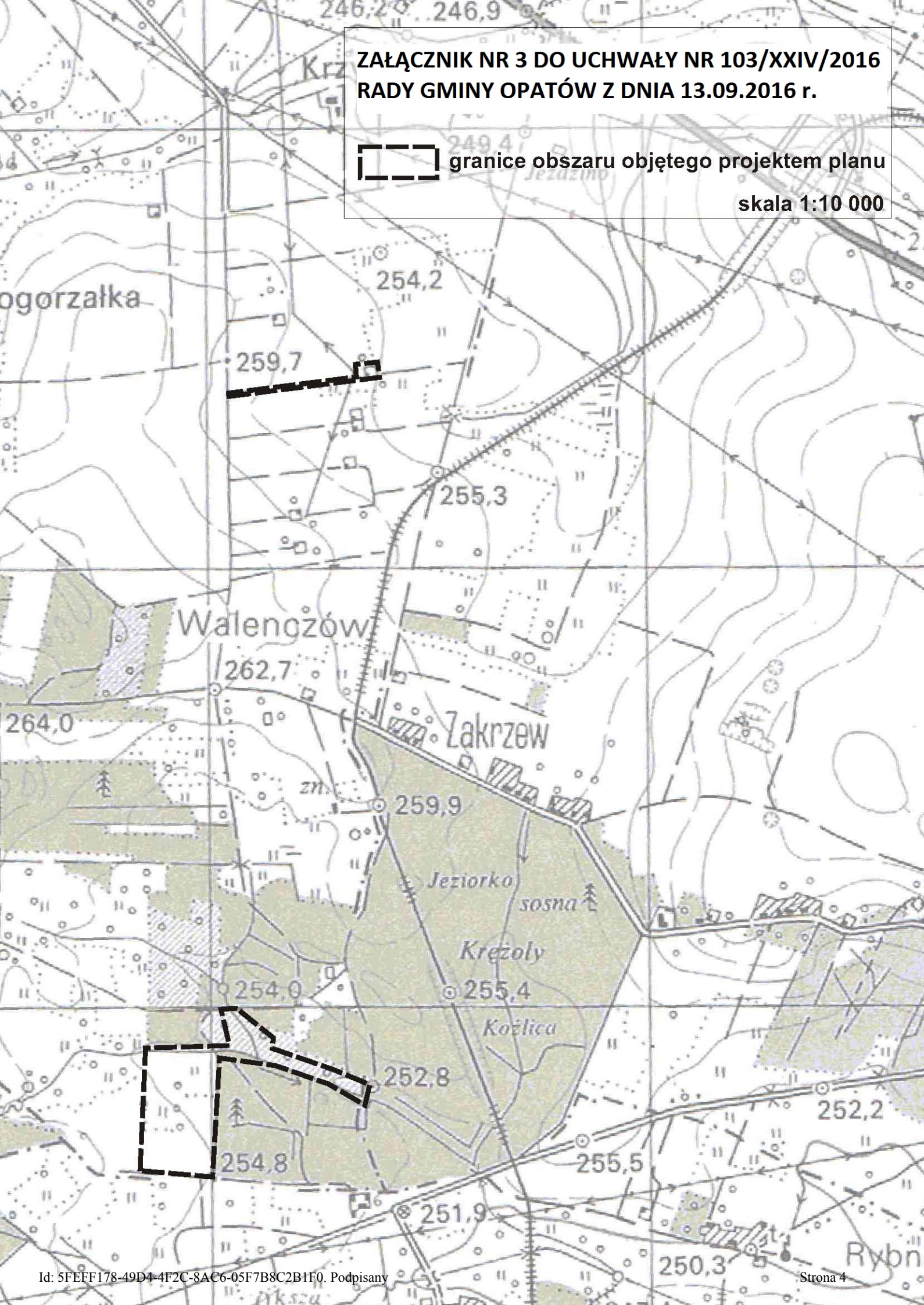


**ZAŁĄCZNIK NR 3 DO UCHWAŁY NR 103/XXIV/2016
RADY GMINY OPATÓW Z DNIA 13.09.2016 r.**




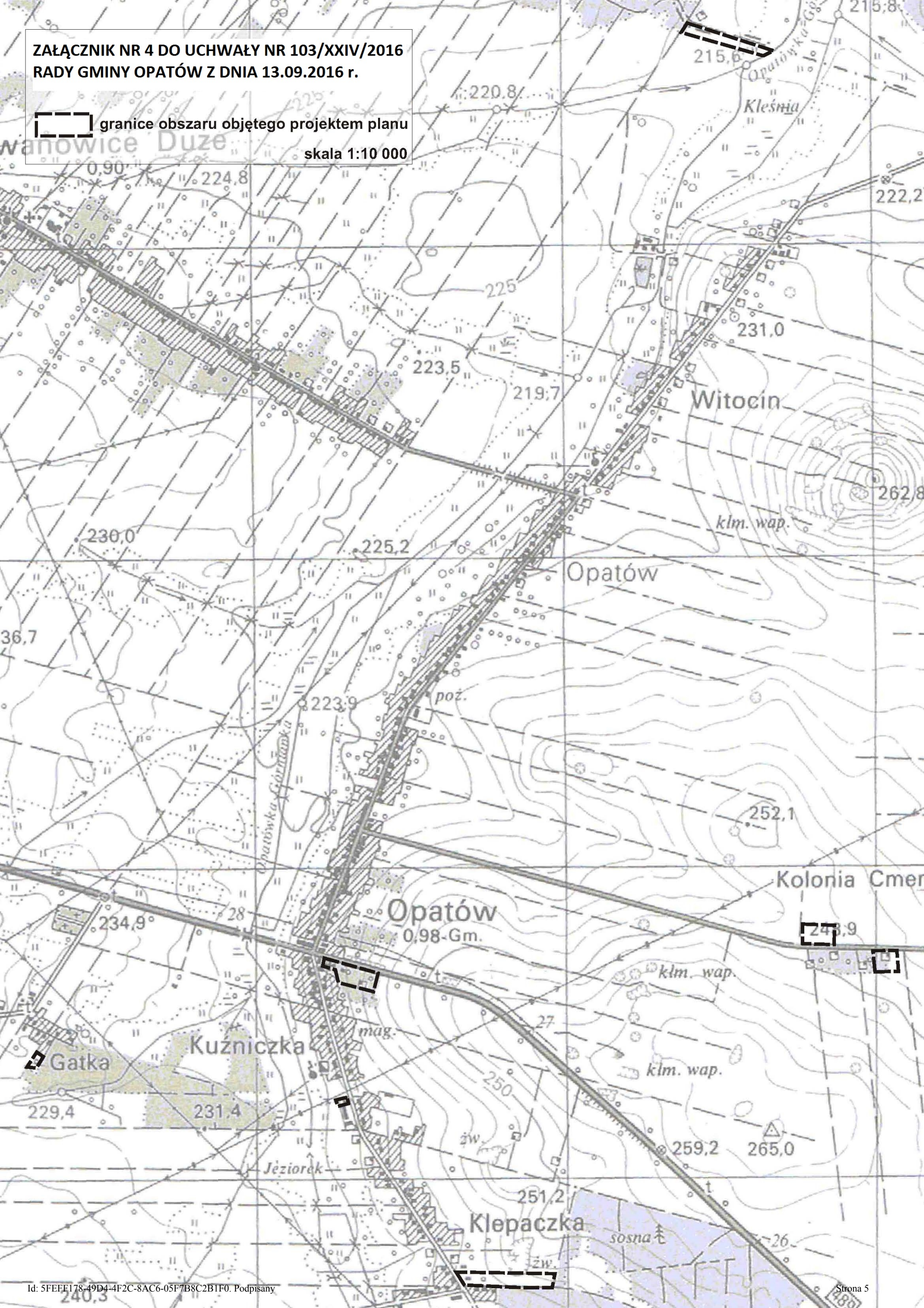
granice obszaru objętego projektem planu

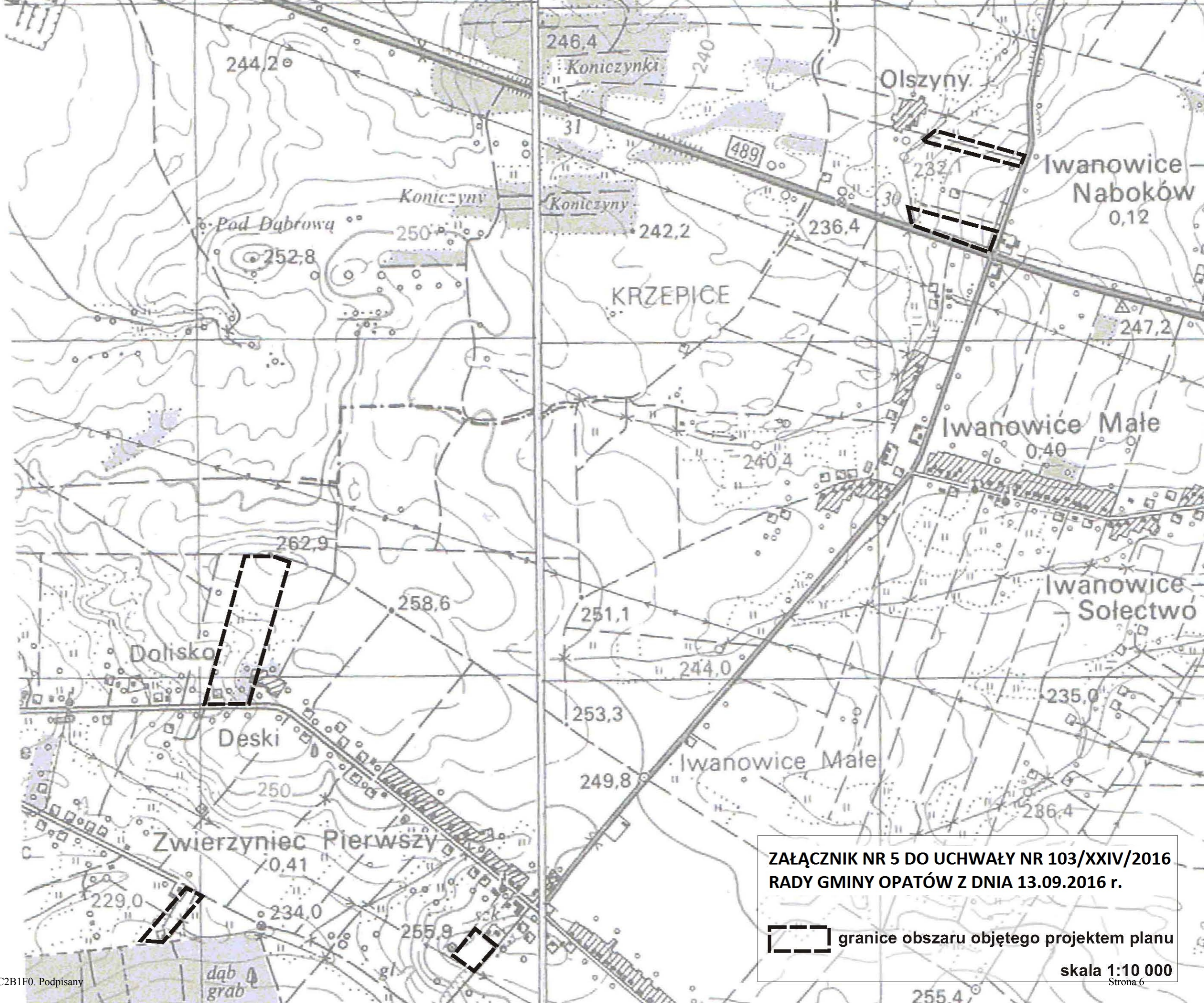
skala 1:10 000




ZAŁĄCZNIK NR 4 DO UCHWAŁY NR 103/XXIV/2016
RADY GMINY OPATÓW Z DNIA 13.09.2016 r.

 granice obszaru objętego projektem planu
skala 1:10 000






**ZAŁĄCZNIK NR 5 DO UCHWAŁY NR 103/XXIV/2016
RADY GMINY OPATÓW Z DNIA 13.09.2016 r.**

 granice obszaru objętego projektem planu

skala 1:10 000

 granice obszaru objętego projektem planu
skala 1:10 000

