







LEGENDA

-  Nawierzchnia z betonu asfaltowego AC11S 4+3cm
-  Krawędź pobocza kamiennego
-  Granice działek
-  Numery działek

OBIEKT	PRZEBUDOWA DROGI GMINNEJ NR 664 053 S ULICA WILCZE DOLY W WILKOWIECKU		
NAZWA	PLAN ZAGOSPODAROWANIA TERENU		SKALA
LOKALIZACJA	Wilkowo, ul. Wilcze Doly		1:500
INWESTOR	Gmina Opatów ul. Tadeusza Kościuszki 27 42-152 Opatów		ILOŚĆ RYS.
			2
	NAZWISKO	PODPIS	DATA
OPRACOWAŁ	nr upr.proj.-11/92/Op - U.W. Opole inż. Kazimierz Sztajglik		Maj 2019r.
WSPÓLPRACA	mgr Teresa Zimoch		
			NR RYS.
			2.1