


skala  
1 : 100

Niweleta ul. Leśna



p.p. 96,0 m n.p.m.

skala  
1 : 1000

0+000 0+100 0+200 0+300 0+400 0+500

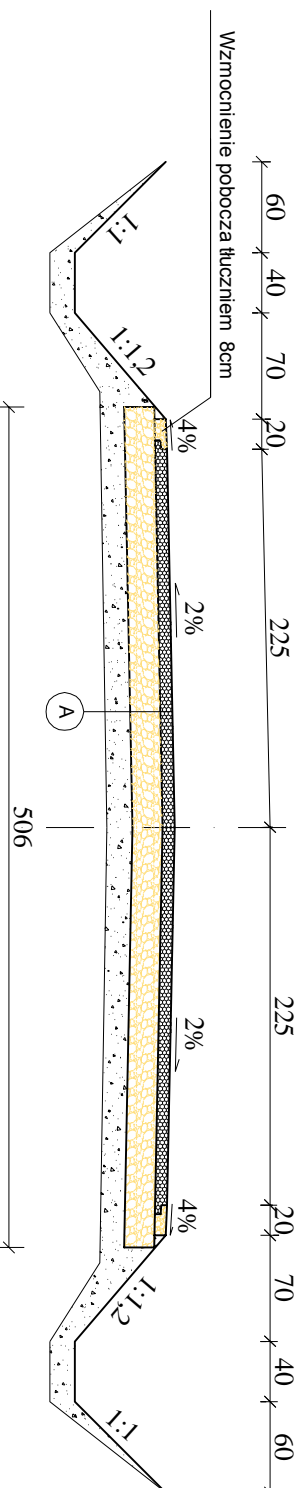
Stacja	Rzędne niwelety istniejącej drogi	Rzędne niwelety projektowanej drogi	Rzędne istniejącego rowu lewego / prawego	Rzędne projektowanego rowu lewego / prawego	Spadki / luki pionowe	Proste / luki poziome	Odstęgi
97							
98							
99							
100							
101							
102							
103							
104							
105							
106							
107							
108							
109							
0+000	99.05	99.39	98.36	98.41	0.86% 39.40m	Prosta L=28.00m T=14.52m WS=2.07	50.00
0+100	99.05	99.39	98.36	98.41	0.98% 50.00m	Prosta L=29.53m	54.60
0+200	99.88	100.66	99.89	99.71	1.44% 54.00m	Prosta L=20.42m T=29.05m WS=4.13	50.00
0+300	100.66	101.36	100.20	100.02	1.52% 46.00m	Prosta długości 136.43m	50.00
0+400	101.36	102.22	100.83	100.72	1.72% 50.00m	Prosta długości 136.43m	55.00
0+500	102.22	103.31	101.81	102.67	2.18% 50.00m	Prosta L=20.42m T=10.25m WS=0.52	70.00
	103.31	104.74	102.86	102.95	2.6% 55.00m	Prosta L=19.81m T=19.79m WS=3.77	85.00
	104.74	105.12	104.20	104.61	R=2500m T=15.00m	Prosta L=15.00m	10.00
	105.12	105.33	104.53	104.71	WS=0.05m 25.00m	Prosta L=15.00m	55.00
	105.33	105.68	104.71	105.09	1.40% 45.00m	Prosta długości 204.30m	15.00
	105.68	106.44	105.07	105.78	1.68% 60.00m		61.00
	106.44	107.51	106.44	106.81	1.82% 46.00m		
	107.51	108.37	107.51	107.68	1.83% 46.00m		
	108.37	108.37	107.68	107.68			

<b>USŁUGI TECHNICZNE W ZAKRESIE DRÓG</b>		Zamawiający: Gmina Opaków	
Projektant: mgr inż. Edward Baj		Nazwa opracowania: BUDOWA DROGI GMINNEJ NR 664 0035	
Data: 02.2008		Podpis: Tytuł rysunku: PROFIL PODŁUŻNY	
Współpraca: mgr Teresa Zimoch		Skala: 1:100/1000	
		Nr rys.: 3	

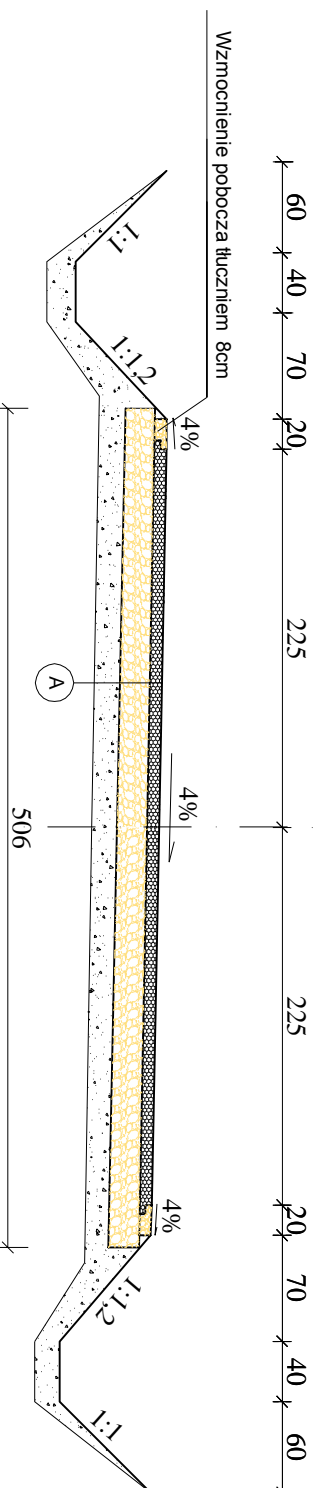
Od KM 0+000 do KM 0+330,0

NA PROSTEJ

Oś drogi



NA ŁUKU



- A**
- Warstwa ścierna z betonu asfaltowego 0/12,8mm 4cm
  - Warstwa wiążąca z betonu asfaltowego 0/16mm 4cm
  - Podbudowa z kruszywa łamanego o uziarnieniu 0/63mm, stabilizowanego mechanicznie 20cm
  - Istniejąca konstrukcja drogi

**USŁUGI TECHNICZNE W ZAKRESIE DRÓG**

Data: 02.2008

Nazwiska

Projektant

mgr inż. Edward Bąj

Współpraca

mgr Teresa Zimoch

Podpis

Tytuł rysunku:

Zamawiający: Gmina Opatów

Nazwa opracowania:  
**PRZEBUDOWA DROGI GMINNEJ  
NR 664 003S W WALEŃCZOWIE UL. LEŚNA**

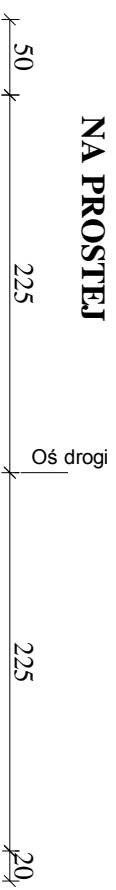
**PRZEKROJE KONSTRUKCYJNE**

Skala  
1:50

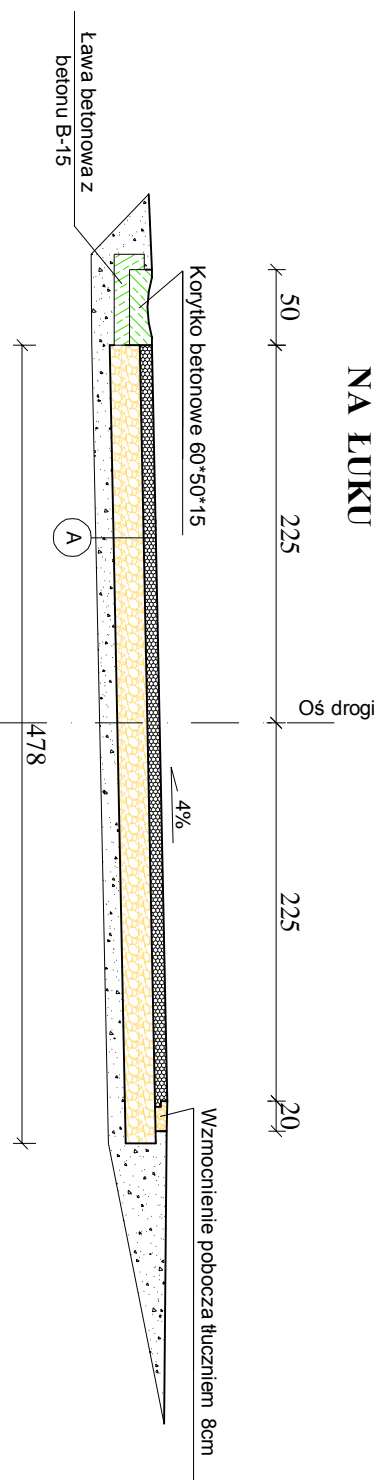
Nr rys.  
**2.1**

# Od KM 0+330,0 do KM 0+561,0

## NA PROSTEJ



## NA ŁUKU



A

- Warstwa ścieralna z betonu asfaltowego 0/12,8mm 4cm
- Warstwa wiążąca z betonu asfaltowego 0/16mm 4cm
- Podbudowa z kruszywa łamanego o uziarnieniu 0/63mm, stabilizowanego mechanicznie 20cm
- Istniejąca konstrukcja drogi

### USŁUGI TECHNICZNE W ZAKRESIE DRÓG

Data: 02.2008

Nazwiska

Projektant

mgr inż. Edward Bąj

Współpraca

mgr Teresa Zimoch

Zamawiający: Gmina Opatów

Nazwa opracowania:

PRZEBUDOWA DROGI GMINNEJ

NR 664 003S W WALEŃCZOWIE UL. LEŚNA

Podpis

Tytuł rysunku:

PRZEKROJE KONSTRUKCYJNE

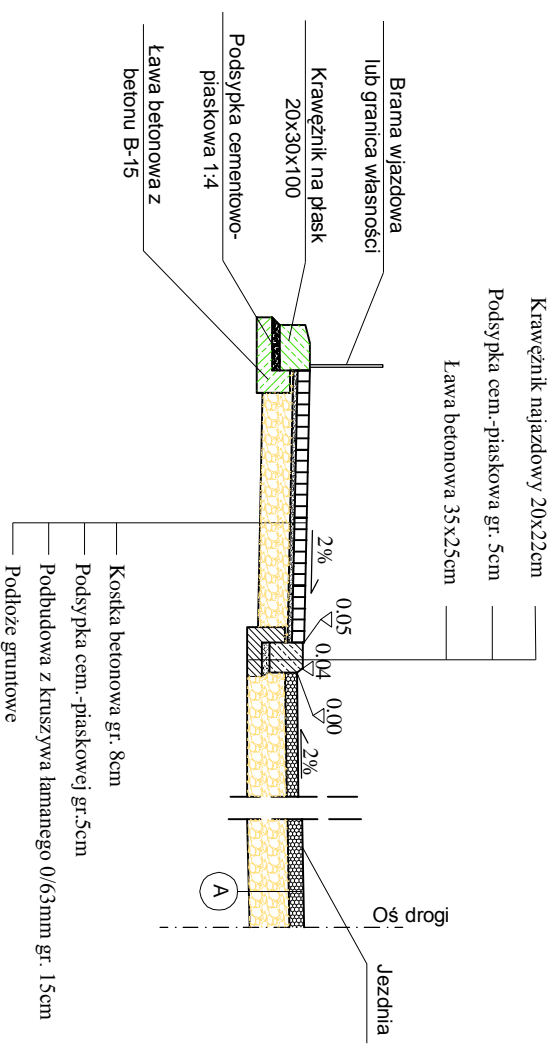
Skala

1:50

Nr rys.

2.2

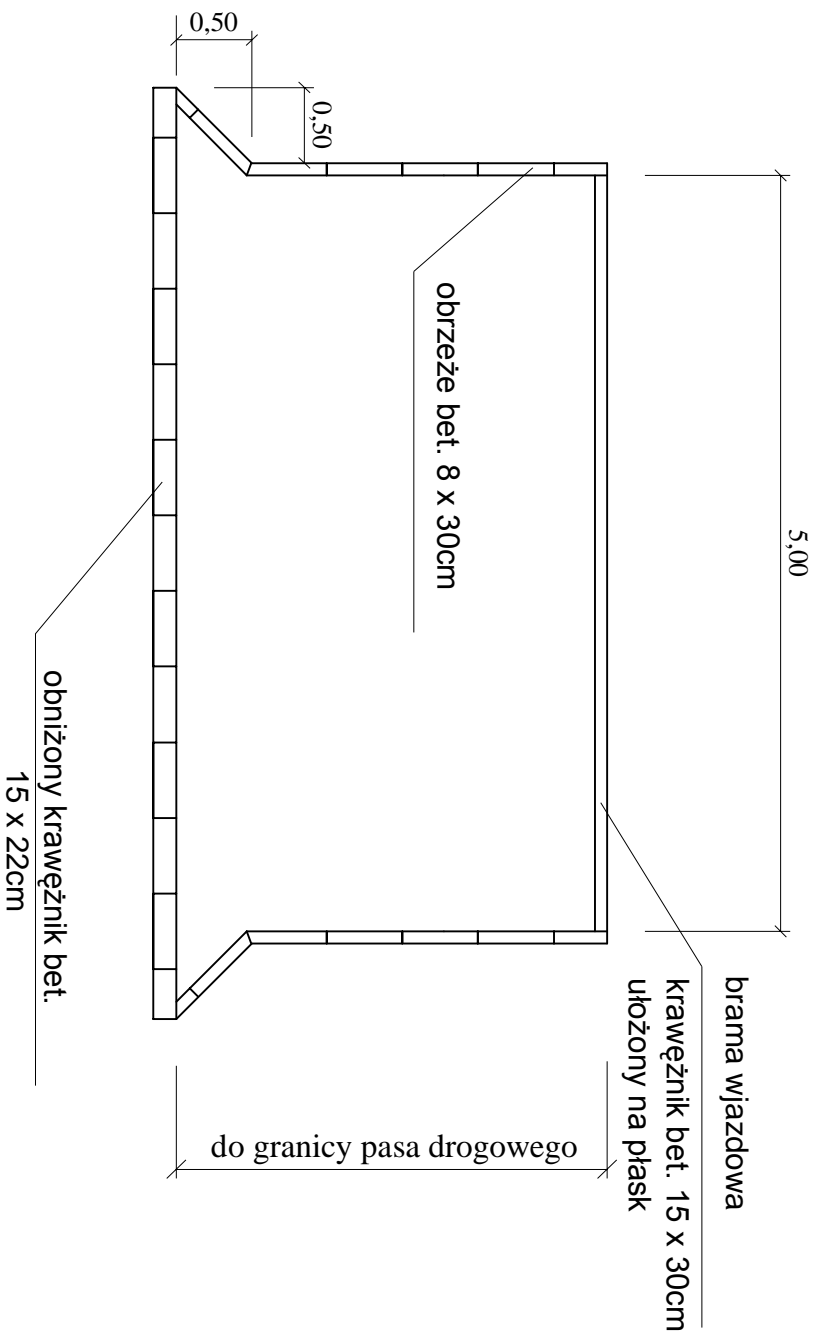
# PRZEKRÓJ TYPOWY WJAZDU DO POSESJI



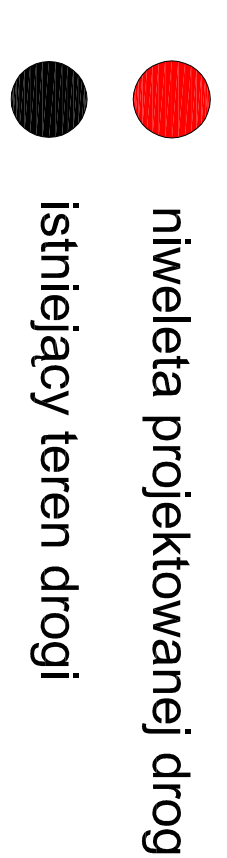
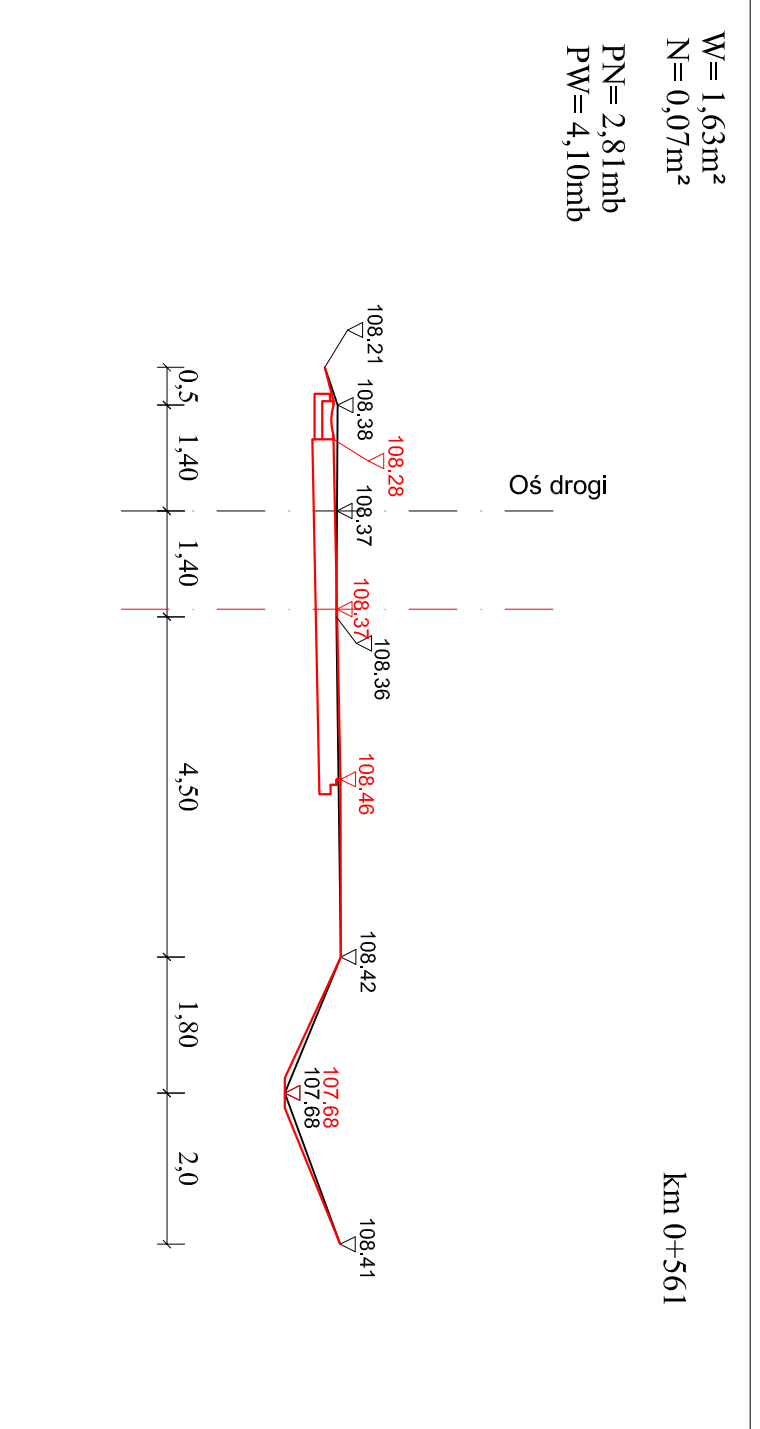
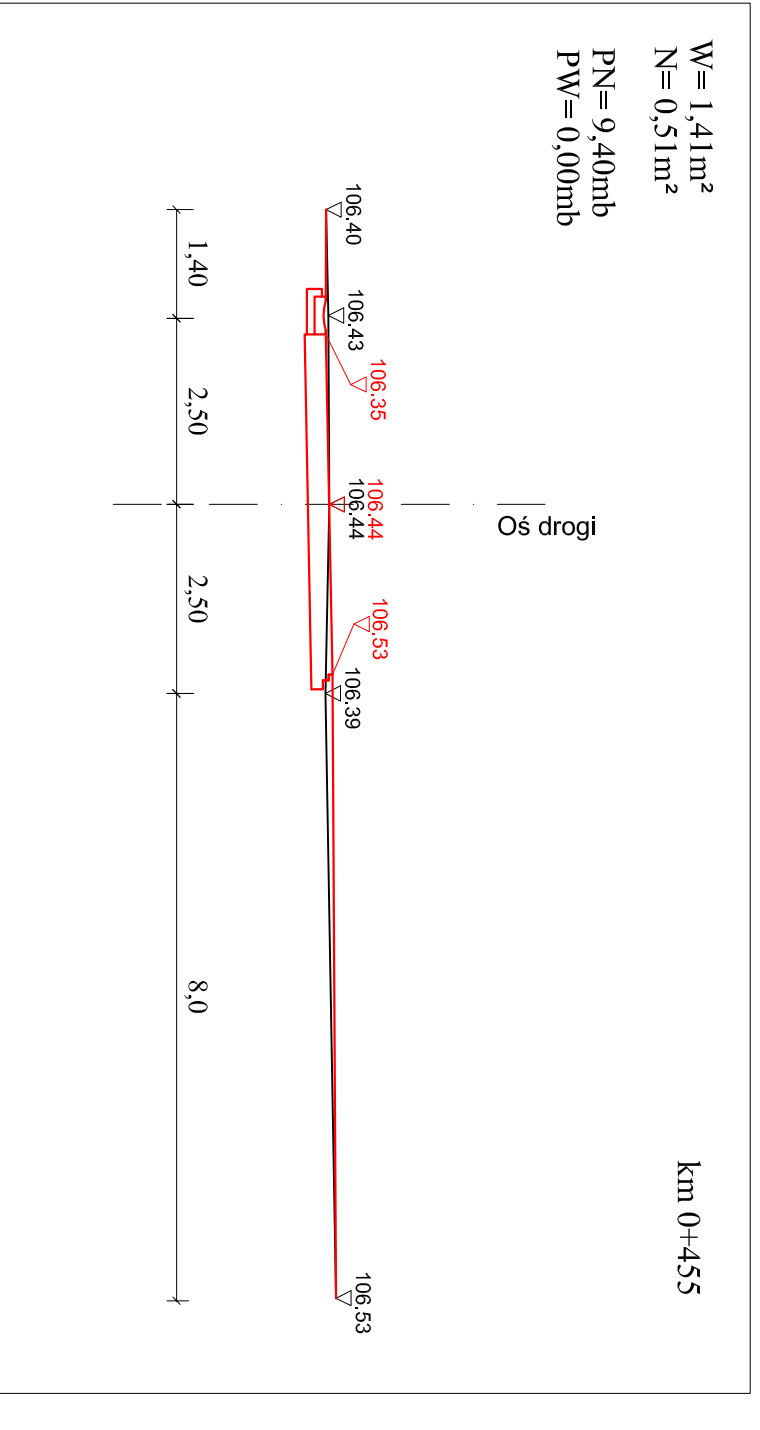
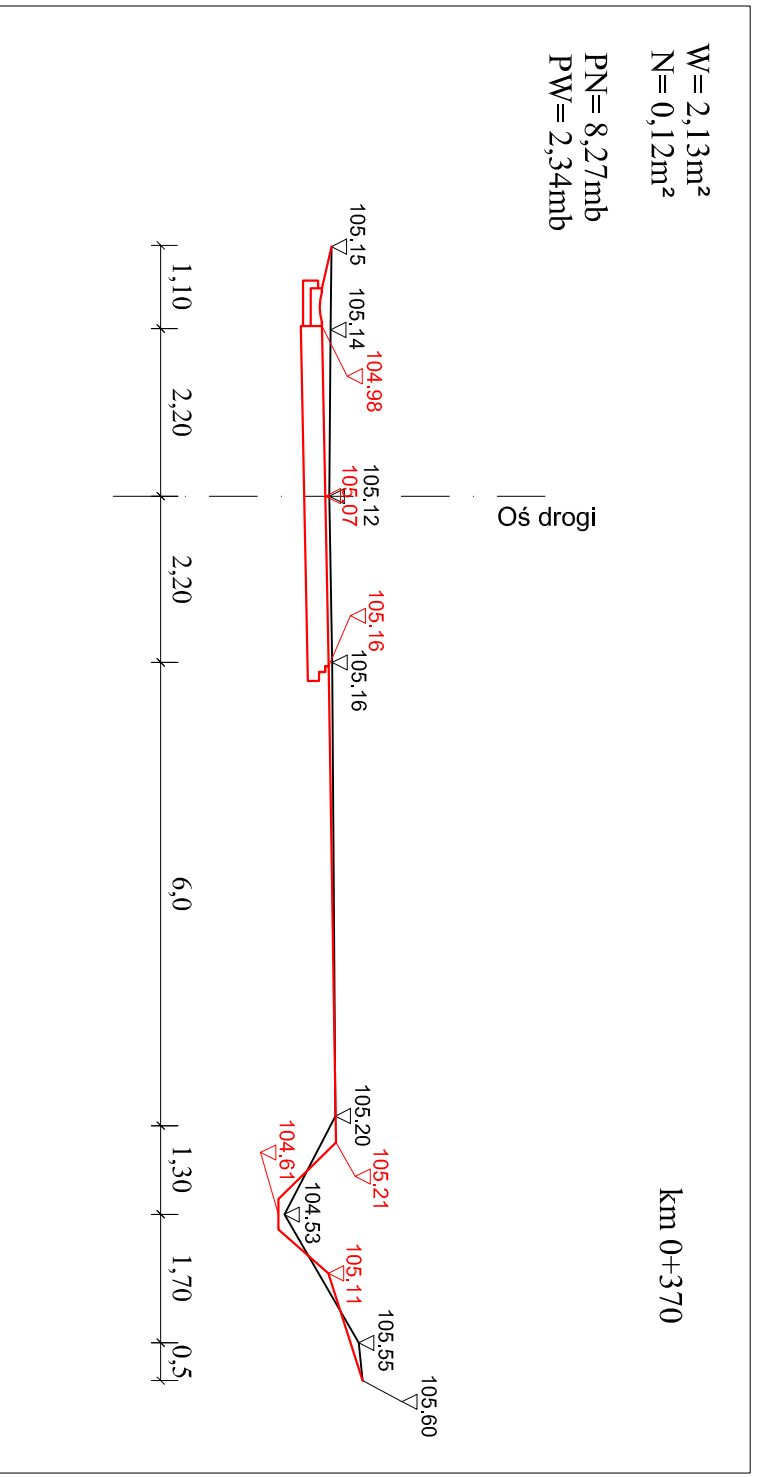
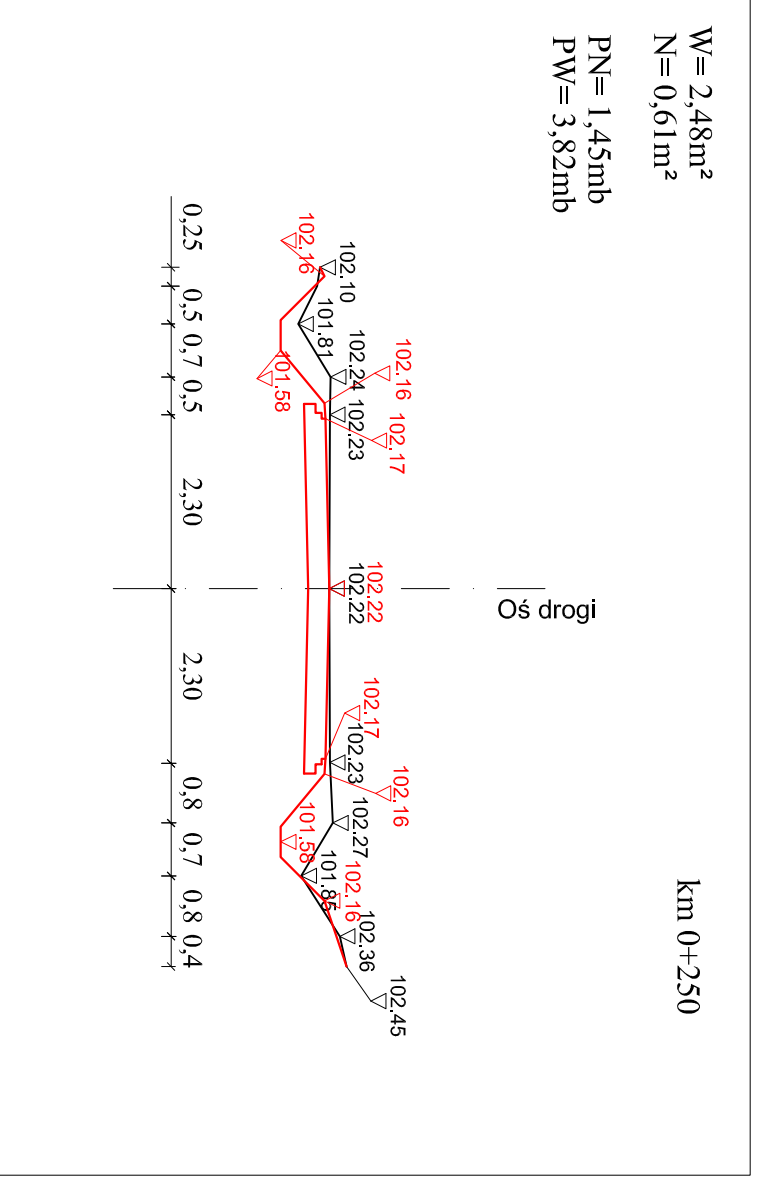
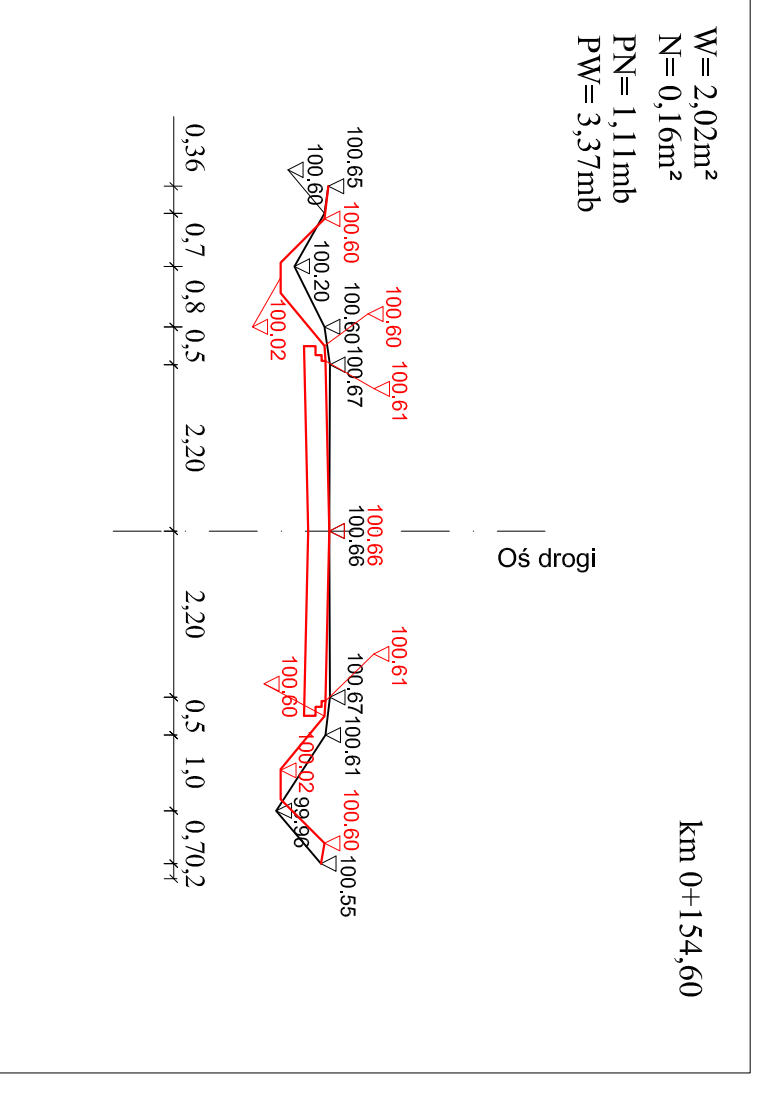
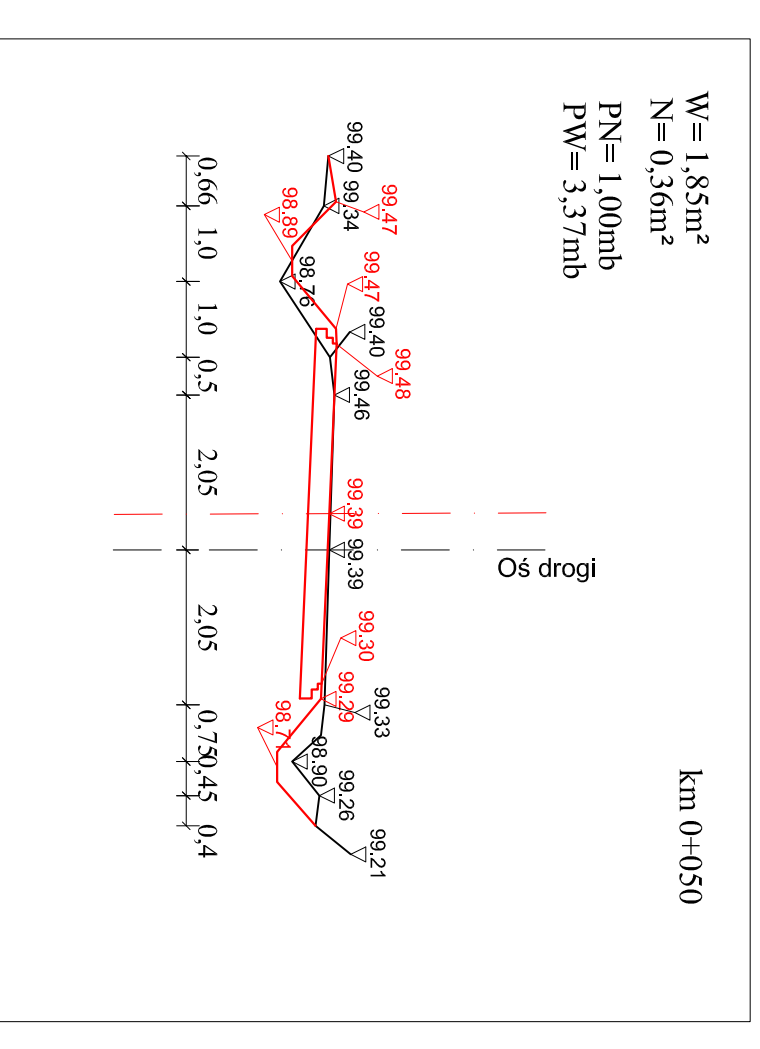
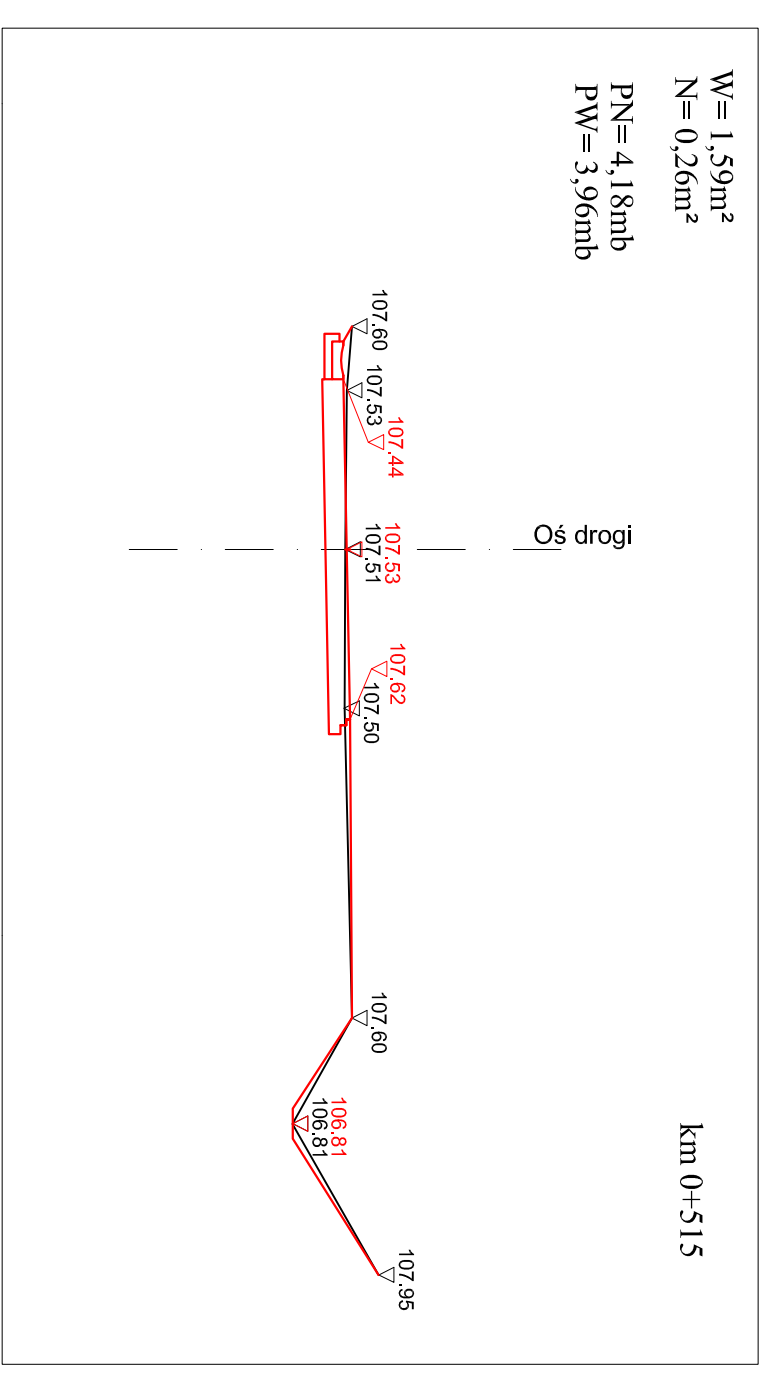
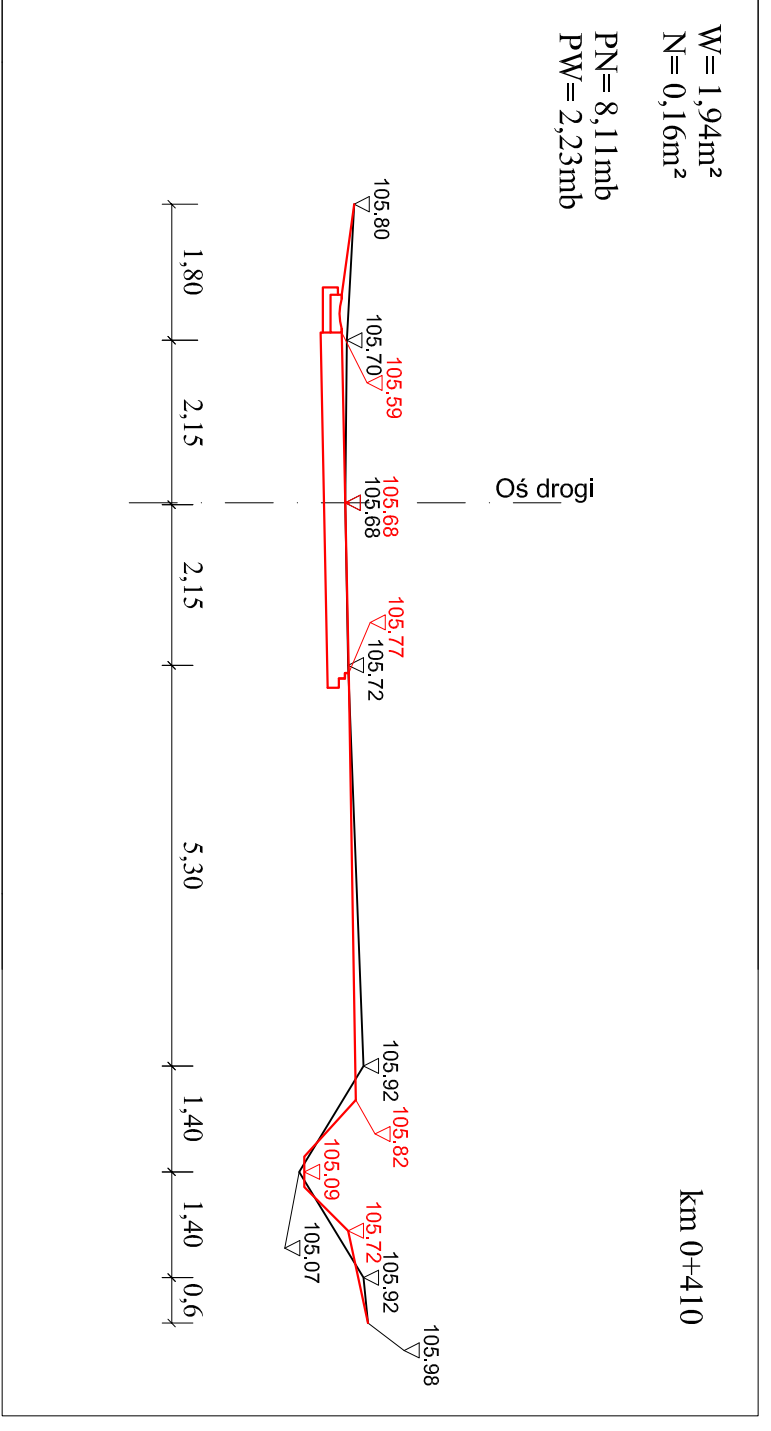
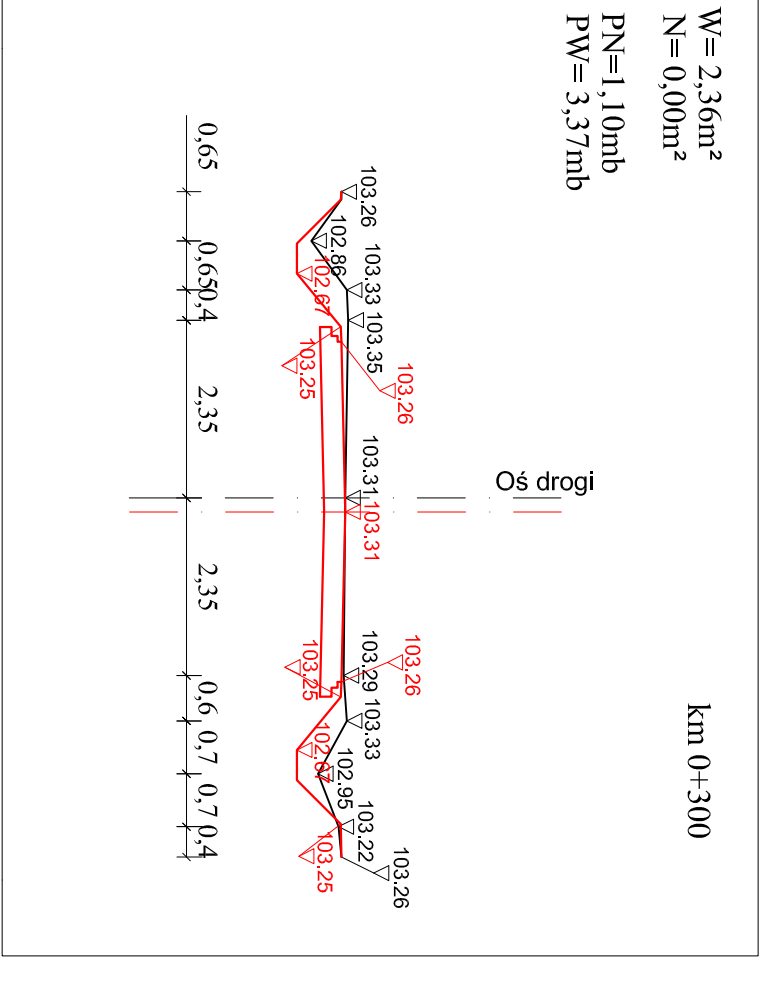
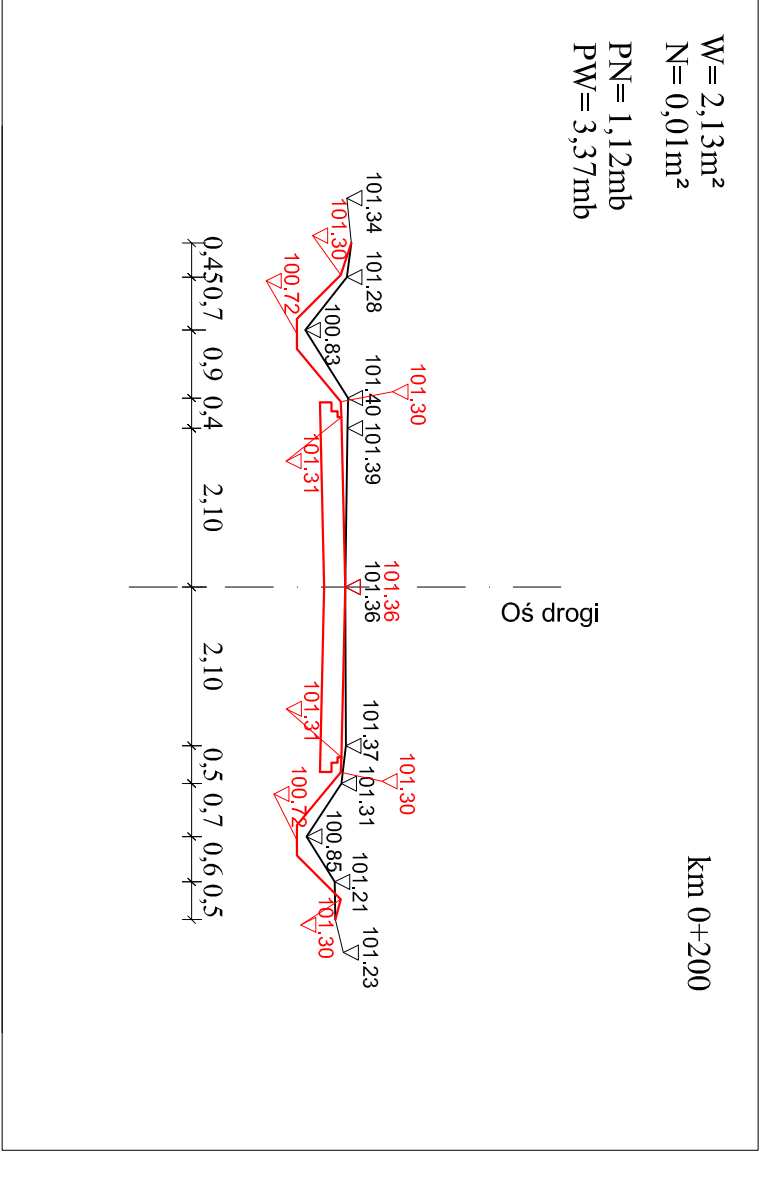
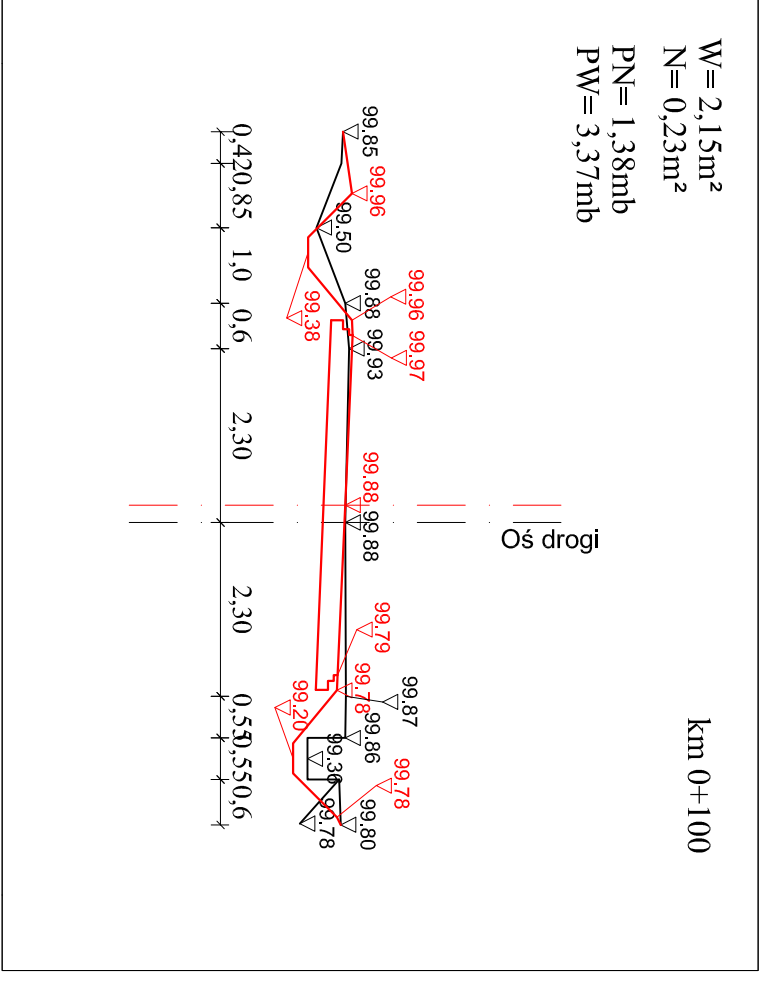
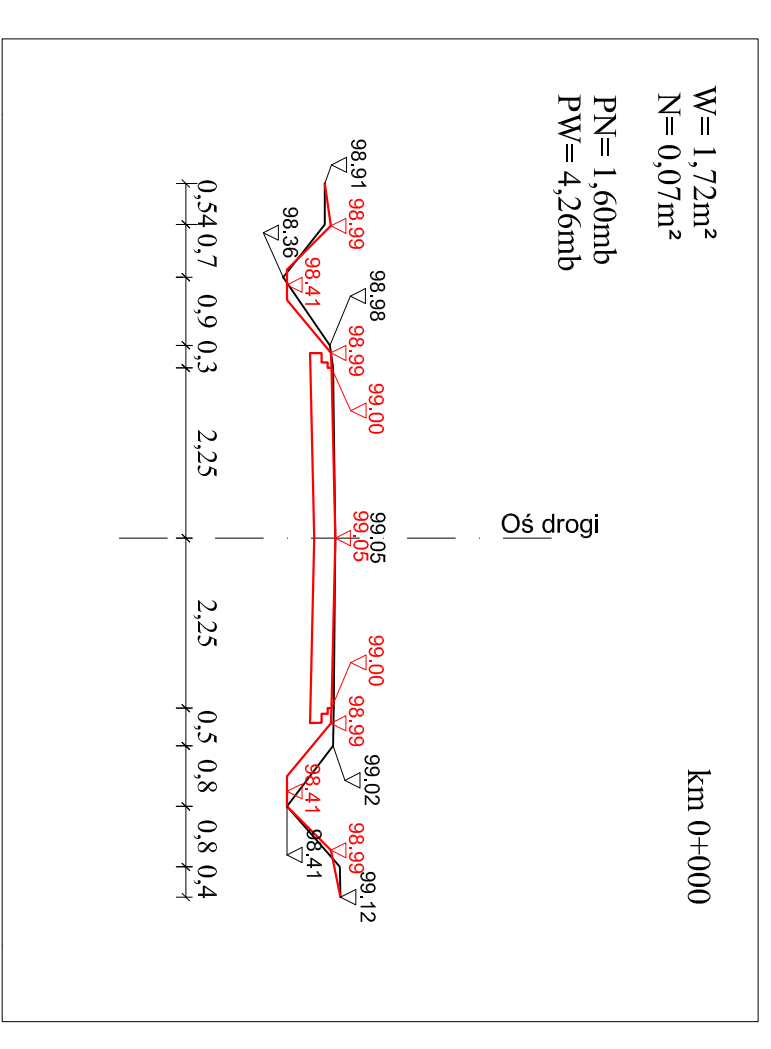
- A
- Warstwa ścierna z betonu asfaltowego 0/12,8mm 4cm
- Warstwa wiążąca z betonu asfaltowego 0/16mm 4cm
- Podbudowa z kruszywa łamanego o uziarnieniu 0/63mm, stabilizowanego mechanicznie 20cm
- Istniejąca konstrukcja drogi

<b>USŁUGI TECHNICZNE W ZAKRESIE DRÓG</b>		Zamawiający: Gmina Opatów	
Nazwa opracowania: <b>PRZEBUDOWA DRUGI GMINNEJ NR 664 003S W WALEŃCZOWIE UL. LEŚNA</b>		Podpis	
Data: 02.2008	Nazwiska	Tytuł rysunku:	
Projektant	mgr inż. Edward Baj	<b>PRZEKROJE KONSTRUKCYJNE</b>	
Współpraca	mgr Teresa Zimoch	Skala 1:50	
		Nr rys. <b>2.3</b>	

# WIDOK WIĄZDU DO POSESJI Z GÓRY



<b>USŁUGI TECHNICZNE W ZAKRESIE DRÓG</b>		Zamawiający: Gmina Opatów	
Data: 02.2008		Nazwa opracowania: PRZEBUDOWA DROGI GMINNEJ NR 664 003S W WALEŃCZOWIE UL. LEŚNA	
Projektant: mgr inż. Edward Baj		Podpis:	
Współpraca: mgr Teresa Zimoch		Tytuł rysunku: PRZEKROJE KONSTRUKCYJNE	
Skala: 1:50		Nr rys.: 2.4	



<b>USŁUGI TECHNICZNE W ZAKRESIE DROG</b>		Zamawiający: Gmina Opadow	
Nazwa opracowania: BUDOWA DROGI GMINNEJ NR 664 003S		Podpis: _____	
WALEŃCZOWIE UL. LEŚNA		Tytuł rysunku: _____	
Data: 02.2008	Nazwisko: _____	<b>PRZEKROJE POPRZECZNE</b>	
Projektant: mgr inż. Edward Baj	_____		
Współpraca: mgr Teresa Zińczoch	_____		
Skala: 1:100		Nr rys. <b>4</b>	