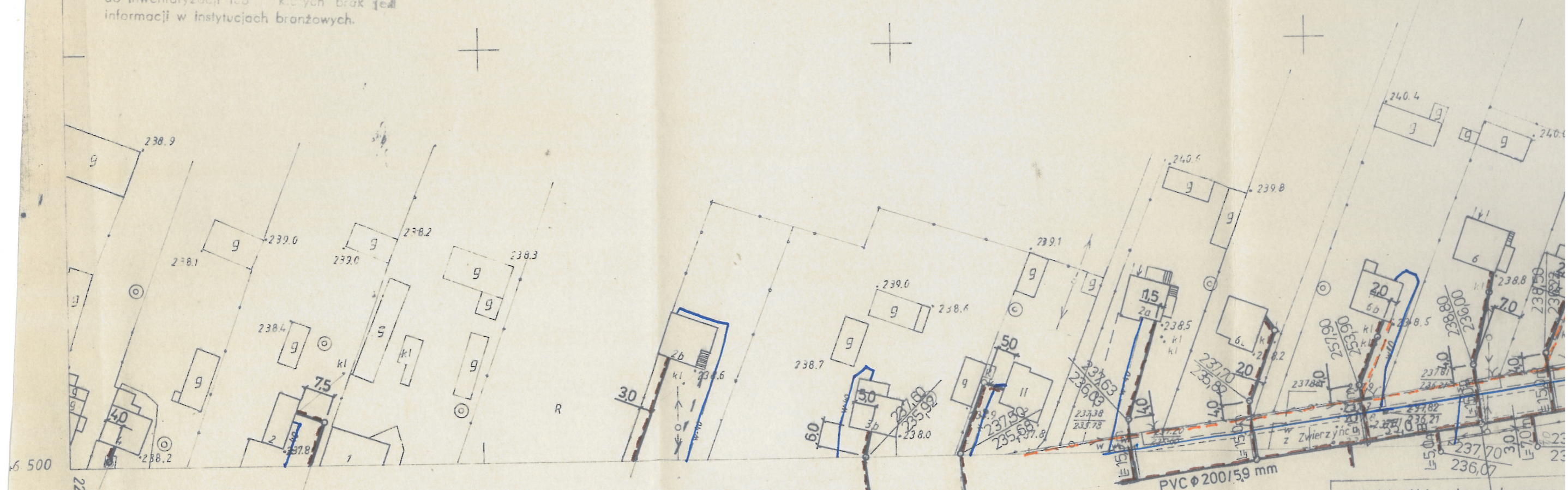


Zezwala się na wykonanie reprodukcji po nanie leniu elementów projektowych w okresie 2 lat od daty wydania niniejszego dokumentu.
Zarz. MAT i OŚ z dnia 16 marca 1977 r. (M. P. nr. 8 poz. 56).
14 STY. 1998
data podpis

Mapa niniejsza może służyć do celów projektowych

Nie wyklucza się istnienia w terenie innych nie wykazanych na niniejszej mapie urządzeń podziemnych, które nie były zgłoszone do Inwentaryzacji lub których brak jest informacji w instytucjach branżowych.



511.231.171

MAPA ZASADNICZA

Założona w 1992r. przez PRZEDSIĘBIORSTWO USŁUG GEODEZYJNYCH

Nakładki tematyczne	
sytuacja + rzeźba	S+W
osnowy	0
222	

23/98

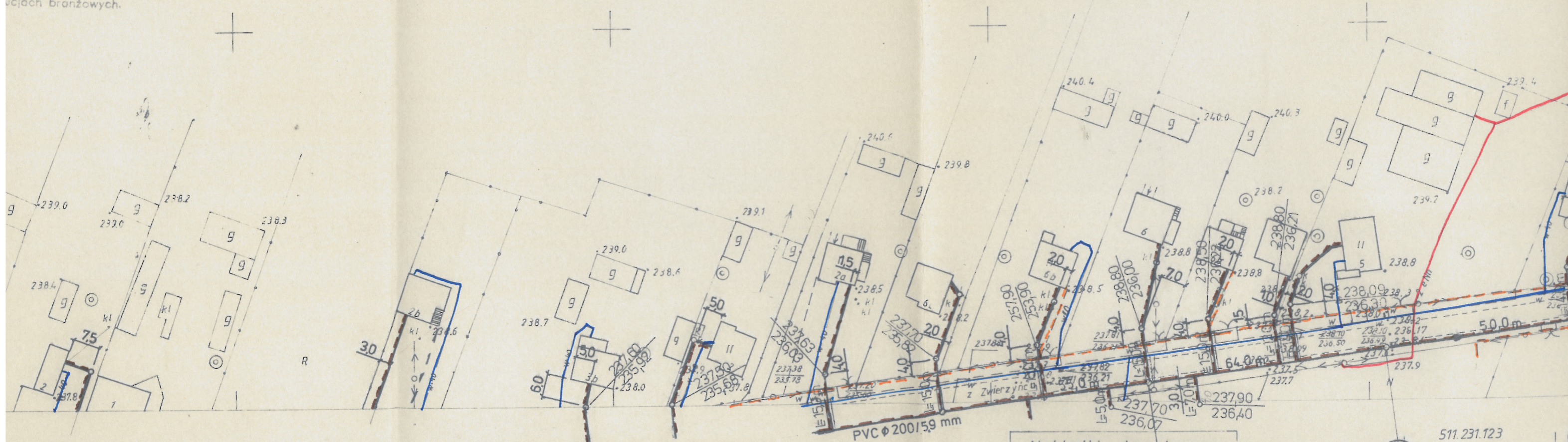
z wiorników

na wykonanie reprodukcji
nie elementów projekto-
le 2 lat od daty wydania
tego dokumentu.
i OS z dnia 16 marca
(M. P. nr. 8 poz. 56).

[Signature]
popis

szka może służyć
projektowych

istnienia w terenie innych
a niniejszej mapie urzą-
które nie były zgłoszone
lub których brak jest
ucjach brązowych.



511.231.171

MAPA ZASADNICZA

Założona w 1992r. przez
PRZEDSIĘBIORSTWO USŁUG GEODEZYJNYCH

Nakładki tematyczne

sytuacja + rzeźba	s+w
osnowy	0

221










222

511.231.123

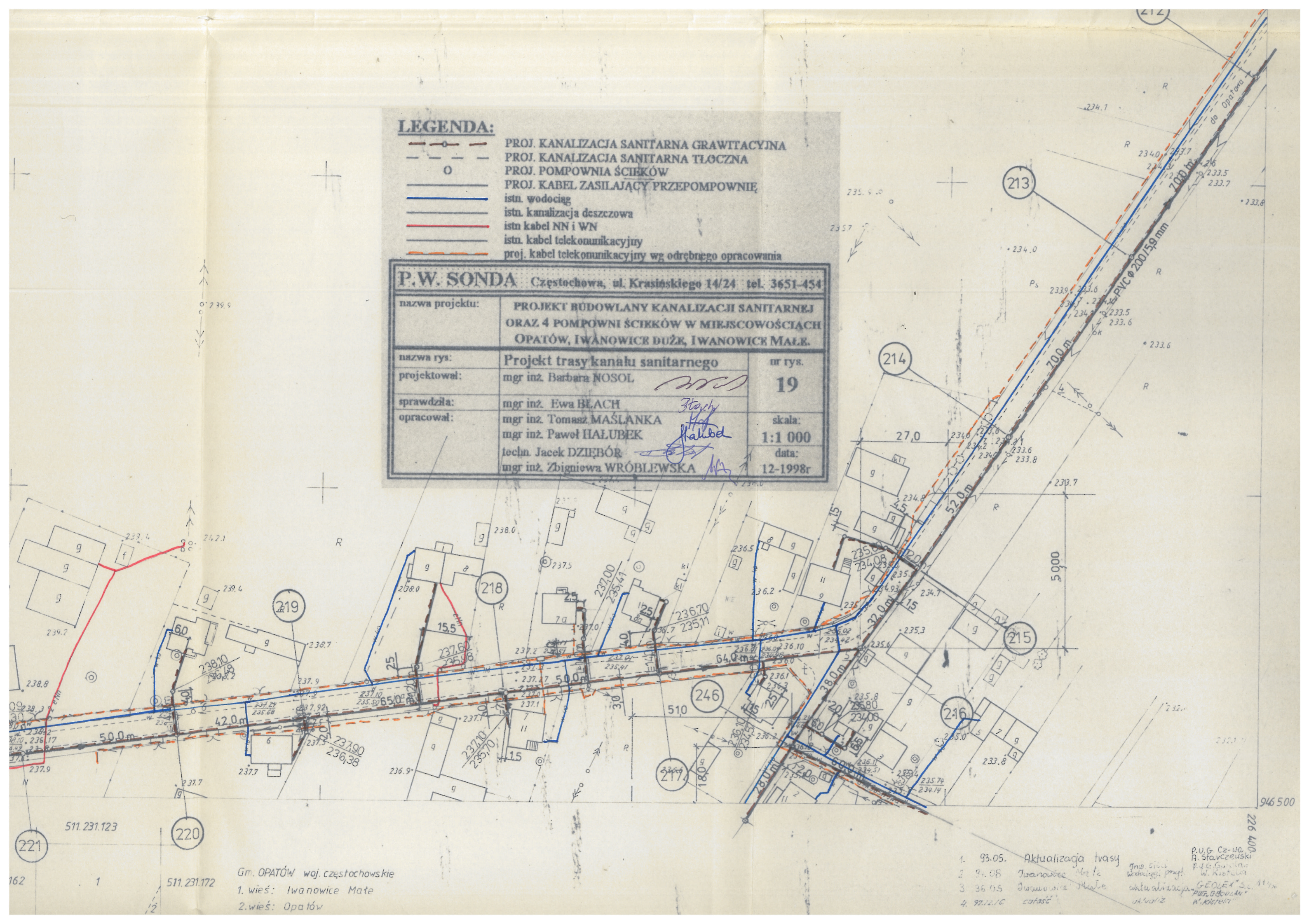
511.231.162

1

LEGENDA:

-  PROJ. KANALIZACJA SANITARNA GRAWITACYJNA
-  PROJ. KANALIZACJA SANITARNA TŁOCZNA
-  PROJ. POMPOWNI ŚCIEKÓW
-  PROJ. KABEL ZASILAJĄCY PRZEPOMPOWNIĘ
-  istn. wodociąg
-  istn. kanalizacja deszczowa
-  istn. kabel NN i WN
-  istn. kabel telekomunikacyjny
-  proj. kabel telekomunikacyjny wg odrębnego opracowania

P.W. SONDA Częstochowa, ul. Krasńskiego 14/24 tel. 3651-454		
nazwa projektu:	PROJEKT BUDOWLANY KANALIZACJI SANITARNEJ ORAZ 4 POMPOWNI ŚCIEKÓW W MIEJSCOWOŚCIACH OPATÓW, IWANOWICZ DUŻYCH, IWANOWICZ MAŁYCH.	
nazwa rys:	Projekt trasy kanału sanitarnego	nr rys. 19
projektował:	mgr inż. Barbara NOSOL <i>[Signature]</i>	skala: 1:1 000
sprawiła:	mgr inż. Ewa BŁACH <i>[Signature]</i>	data: 12-1998r
opracował:	mgr inż. Tomasz MAŚLANKA <i>[Signature]</i> mgr inż. Paweł HALUBEK <i>[Signature]</i> techn. Jacek DZIEBÓR <i>[Signature]</i> mgr inż. Zbigniewa WRÓBLEWSKA <i>[Signature]</i>	



162 1 511.231.123 221 511.231.172 220
 Gm. OPATÓW woj. częstochowskie
 1. wieś: Iwanowice Małe
 2. wieś: Opatów

1. 93.05. Aktualizacja trasy
 2. 94.08. Iwanowice Małe
 3. 36.05. Iwanowice Małe
 4. 97.12.16. Łąka
- P.U.G. Cz-wo
 R. Stawczewski
 P. G. G. G.
 W. K. K.
 GEOLEX Sp. z o.o.
 PUG. G. G. G.
 W. K. K.