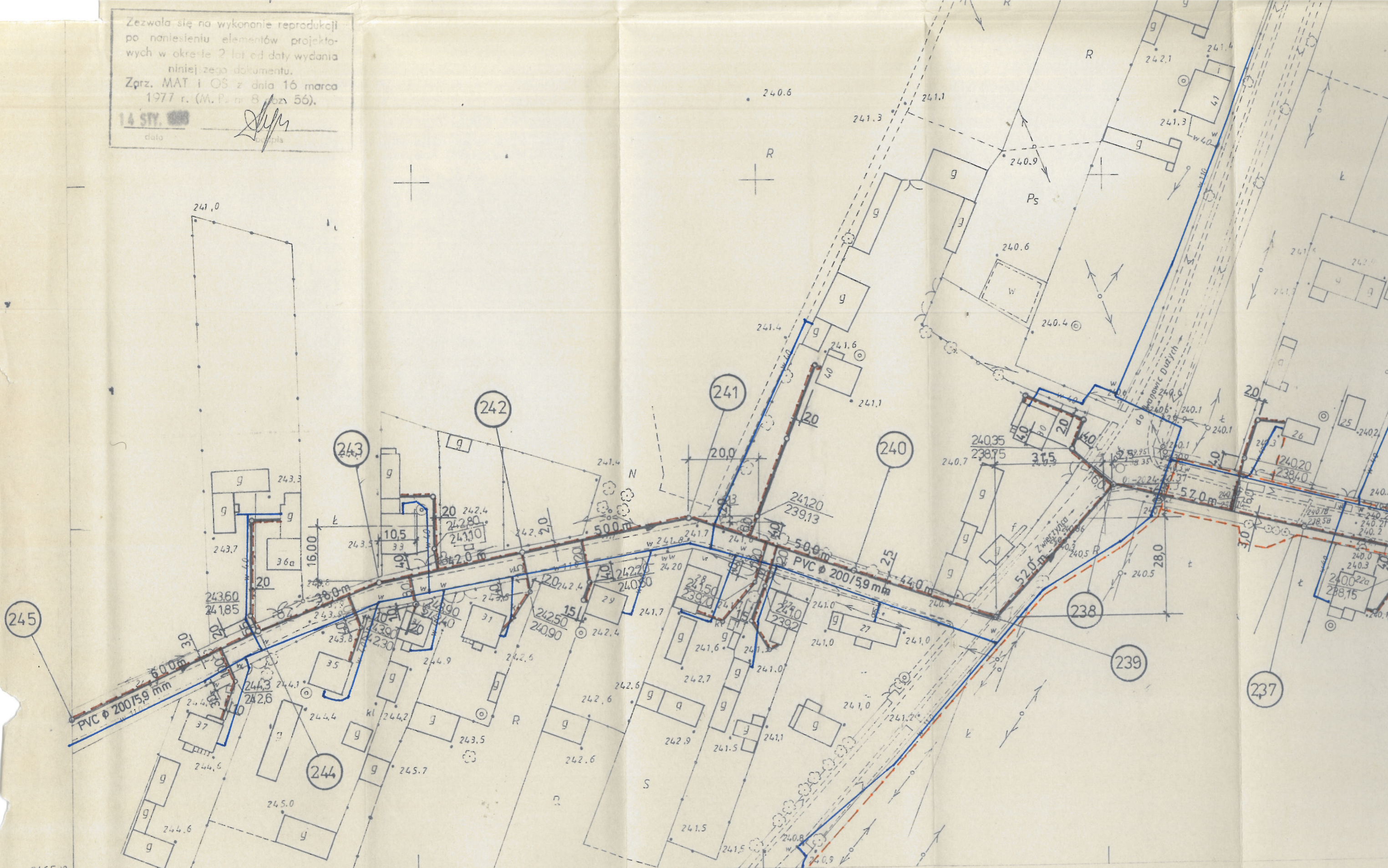


Zezwala się na wykonanie reprodukcji
po naniesieniu elementów projekto-
wych w okresie 2 lat od daty wydania
niniejszego dokumentu.
Zprz. MAT i OS z dnia 16 marca
1977 r. (M. P. nr 8, poz 56).

14 STY. 1977
data

[Signature]
projektanta

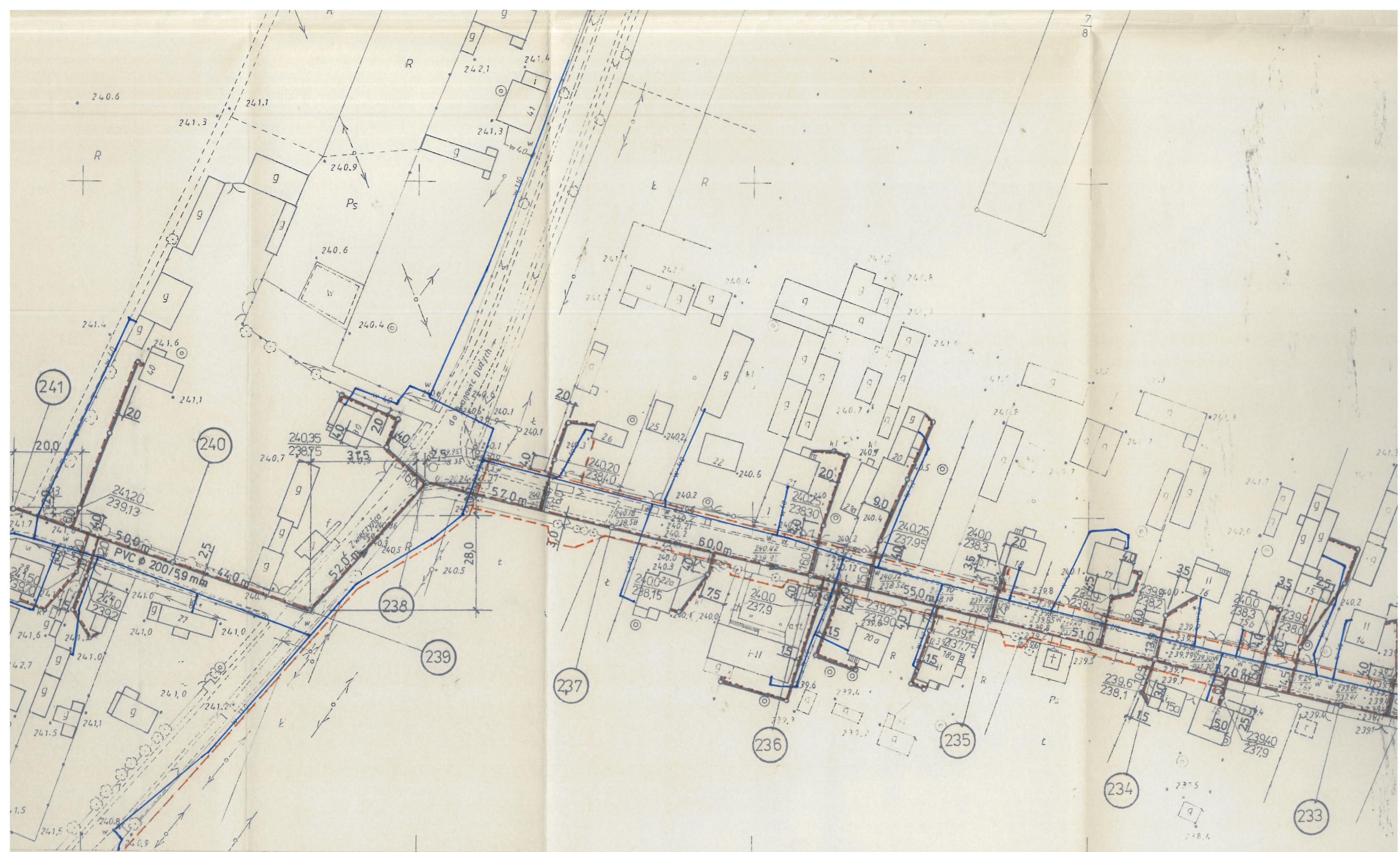


946500
224800

511.231.162
1:1000

MAPA ZASADNICZA
Założona w 1992r. przez
PRZEDSIĘBIORSTWO USŁUG GEODEZYJNYCH
"GEODIAN"

Nakładki tematyczne	
sytuacja + rzeźba	s+i
osnowy	0

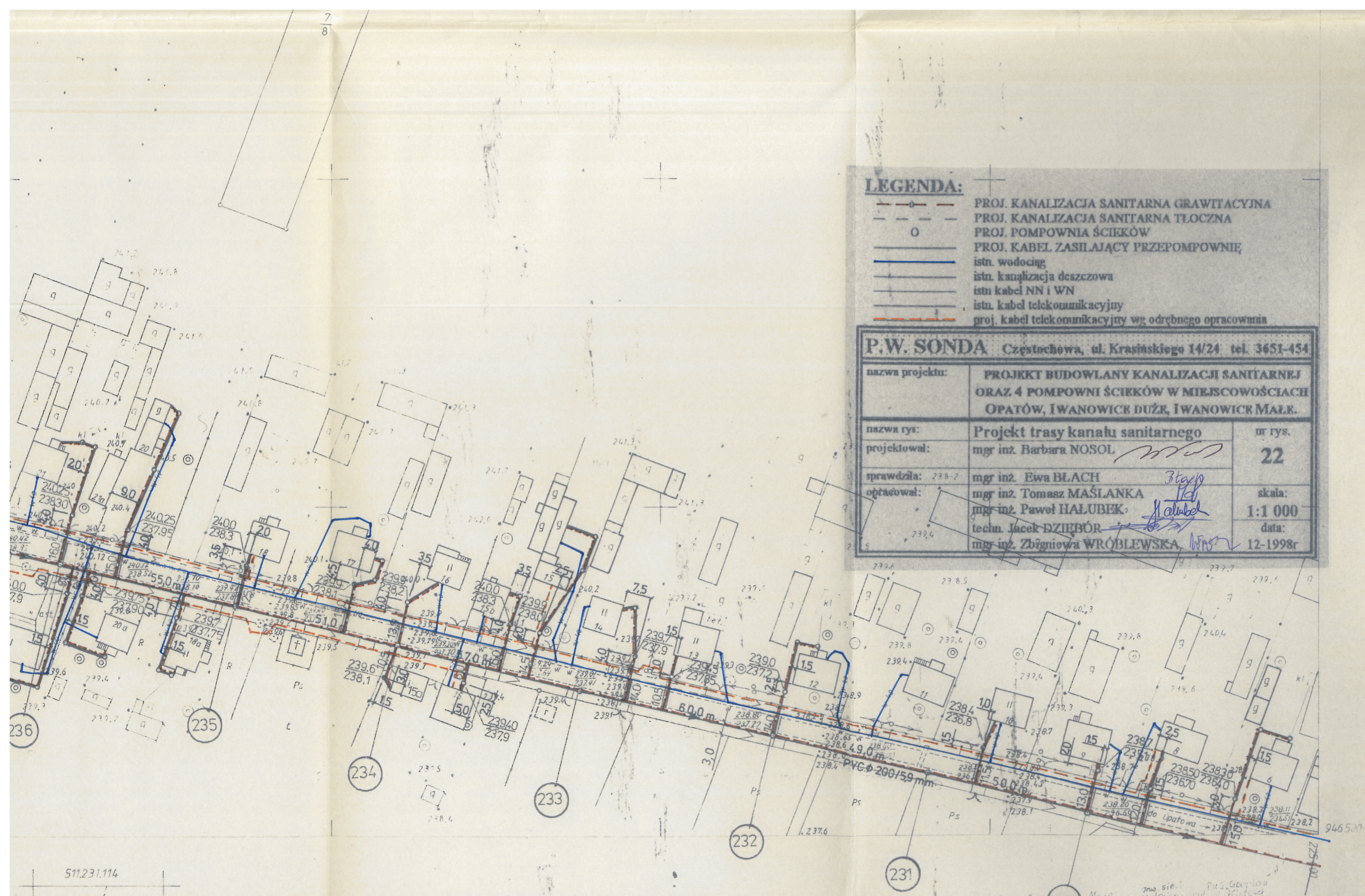


PA ZASADNICZA
 Założona w 1992r. przez
ORSTWO USŁUG GEODEZYJNYCH
GEOPLAN "

Nakładki tematyczne	
sytuacja + rzeźba	S + r
osnowy	O

511.231.114	
1	2

511.231.114
 gm. Ol. TÓW woj. częstochowski
 1. wieś: Iwanowice Duże
 2. wieś: Iwanowice Małe



LEGENDA:

- PROJ. KANALIZACJA SANITARNA GRAWITACYJNA
- PROJ. KANALIZACJA SANITARNA TŁOCZNA
- PROJ. POMPOWNIA ŚCIEKÓW
- PROJ. KABEL ZASILAJĄCY PRZEPOMPOWNIE
- istn. wodociąg
- istn. kanalizacja deszczowa
- istn. kabel NN i WN
- istn. kabel telekomunikacyjny
- - - proj. kabel telekomunikacyjny wg odrębnego opracowania

P.W. SONDA Częstochowa, ul. Krasińskiego 14/24 tel. 3651-454		
nazwa projektu:	PROJEKT BUDOWLANY KANALIZACJI SANITARNEJ ORAZ 4 POMPOWNI ŚCIEKÓW W MIEJSCOWOŚCIACH OPATÓW, IWANOWICZ DUŻE, IWANOWICZ MAŁE.	
nazwa rys:	Projekt trasy kanału sanitarnego	nr rys.
projektował:	mgr inż. Barbara NOSOL <i>[Signature]</i>	22
sprawdziła:	mgr inż. Ewa BŁACH <i>[Signature]</i>	skala:
opracował:	mgr inż. Tomasz MAŚLANKA <i>[Signature]</i> mgr inż. Paweł HAŁUBEK <i>[Signature]</i> techn. Jacek DZIEBÓR <i>[Signature]</i> mgr inż. Zbigniewa WRÓBLEWSKA <i>[Signature]</i>	1:1 000
		data: 12-1998r

511.231.114
1 2 511.231.114
gm. Opatów woj. częstochowski
1. wieś: Iwanowice Duże
2. wieś: Iwanowice Małe

3. 22.12.16
Inw. sieć wodociągowa ul. Kiełbasowa - ELEX
ul. Kiełbasowa 44
W. Kiełbaso