






OBIEKT	PRZEBUDOWA DRÓGI GMINNEJ NR 664 025 S ULICA MIODOWA W IWANOWICACH MAŁYCH	
NAZWA	PLAN ZAGOSPODAROWANIA	SKALA
LOKALIZACJA	Iwanowice Małe ul. Miodowa	1:500
INWESTOR	Gmina Opatów ul. Tadeusza Kościuszki 27 42-152 Opatów	ILOŚĆ RYS.
		2
OPRACOWAŁ	mgr inż. Kazimierz Sztajglik	DATA
WSPÓLPRACA	mgr Teresa Zimoch	Maj 2019r.
		NR RYS.
		2

ŁUK 1
 $q = 11$
 $R = 150$
 $T = 13,0$
 $WS = 0,56$
 $t = 25,92$

LEGENDA

-  Nawierzchnia z betonu asfaltowego AC16W/AC11S 4+3cm
-  Projektowany chodnik (peron) z kostki betonowej gr. 8cm
-  Granice działek
-  Istniejący krawężnik betonowy 15x30x100
-  Numery działek

