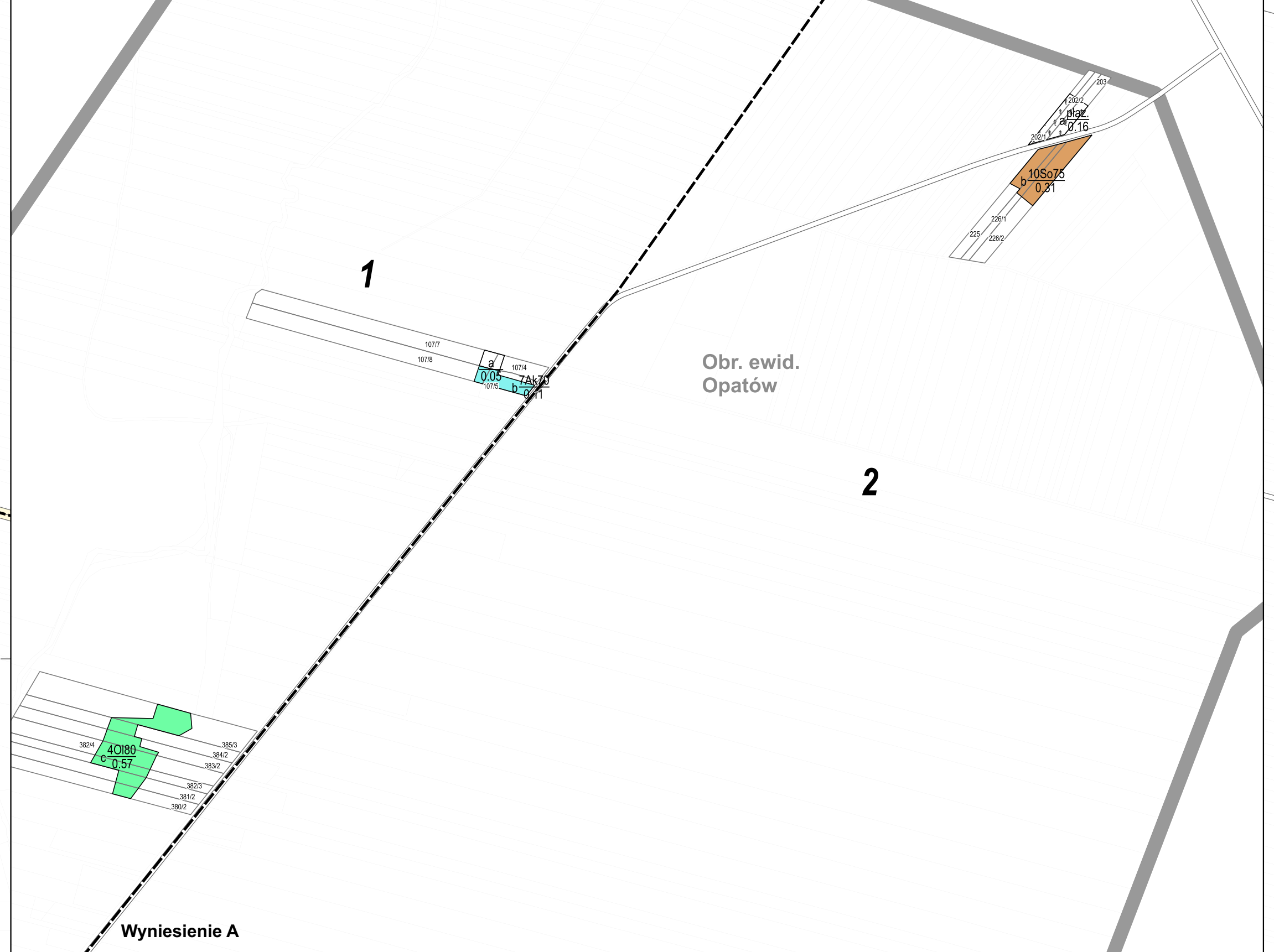
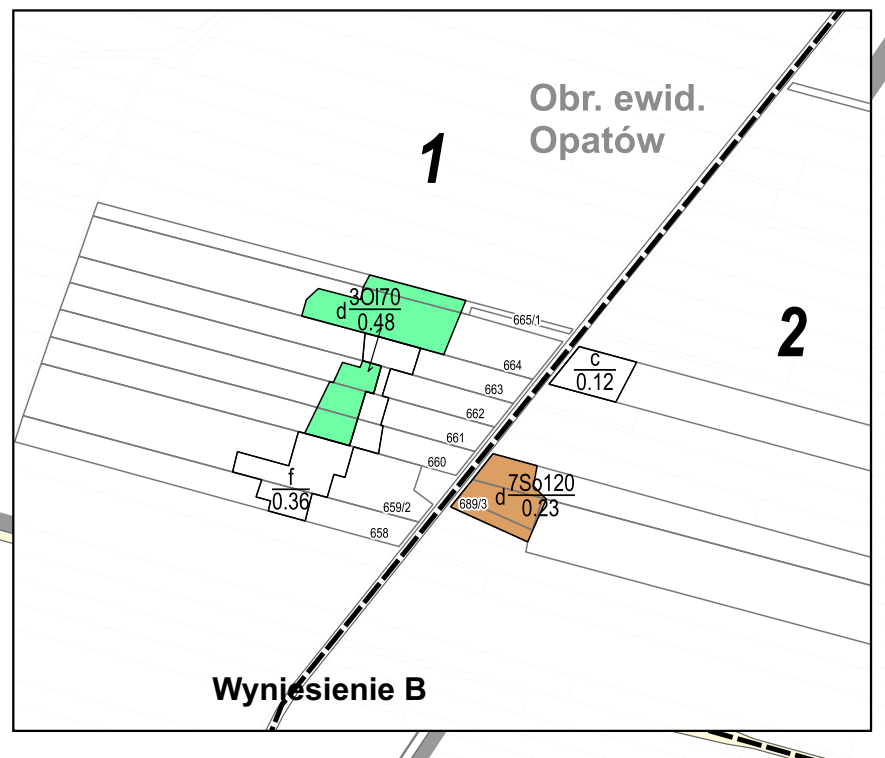


18°48'30"E 18°49'0"E 18°49'30"E 18°50'0"E 18°50'30"E



Obr. ewid. Wilkowicko

Obr. ewid. Opatów

4

5

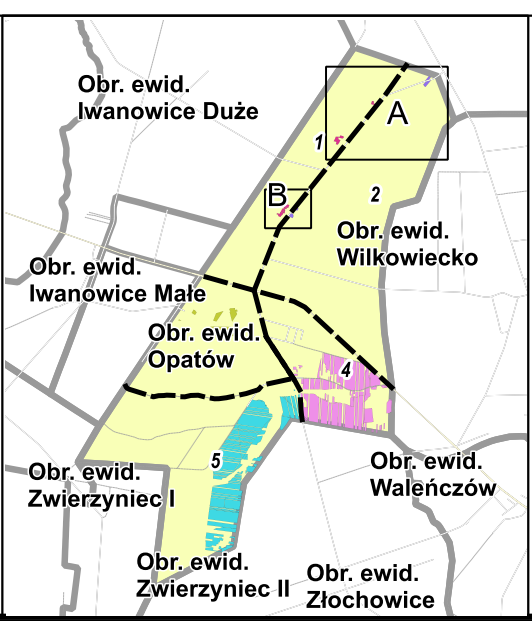
Obr. ewid. Złochowice

18°48'30"E 18°49'0"E 18°49'30"E 18°50'0"E 18°50'30"E

MAPA GOSPODARczo-PRZEGLĄDOWA DRZEWOStANÓW

OBREB Opatów
 GMINA Opatów
 POWIAT Kłobucki
 WOJEWÓDZTWO Śląskie

Stan na: 01.01.2021
 POWIERZCHNIA OGÓLNA 115,32 ha (115,3163 ha)
 SKALA 1:5 000,001166



Legenda

gr. Linie miejscowe gr. Linie do odnowienia zabudowy

3 Opis oddziału a 7,50 Opis pododdziału

3 Kasownik

Zródła danych: spoorportal.gov.pl, Datahuby OpenStreetMap, BDL 2019

Sośnia (So), Modrzew (Md), Limba (Lb)	Granica obrębu	1 1 1 Płazowina iglasta
Świerk (Sw)	Granica współwłasności z inną wt.	1 1 1 Płazowina liściasta
Jodła (Jd), Dąglizia (Dg)	Granica pododdziału	L L Zręb
Dąb (Db)	Graniczki leśne	1 1 1 Powierzchnia gruntów leśnych o powierzchni mniejszej niż 0,1 ha w kompleksach (art. 3 ustawy o lasach z dnia 28 września 1991 roku)
Buk (Bk), Grab (Gb)	Linie energetyczne, telekom., nurociąg	1 1 1 Las tymczasowej własności
Jesion (Jk), Klon (Kl), Wiąz (Wz), Jawor (Jw)	Cieki	1 2 9 Las we władaniu PGL
Głoga (Gg)	Pozostałe elementy liniowe	1 3 1 Działka ewidencyjna
Brzoza (Brz), Akacja (Ak)	Drogi:	1 1 1 Granica pow. niestanowiącej zwyłączenia (PNSW)
Topola (Tp), Osika (Os), Wierzba (Wb), Lipa (Lp)	Autostrada	1 1 1 Kleszczynek
Pozostałe grunty leśne	Główna	
	Lokalna	
	Szkiełka	

